

إنفاذ
Infath

مزاد
شذا المدينة

بداية المزاد
01 ديسمبر 2026م

نهاية المزاد
03 ديسمبر 2026م

تسانـــد العقـــارية
TSANOD ALEAQARIA

إنفاذ
Infath

مركز الإسناد والتصفية - إنفاذ

مركز الإسناد والتصفية «إنفاذ»، مركز حكومي مستقل إداريًا وماليًا؛ يختص بالإشراف على أعمال التصفية والبيع للأصول الثابتة والمنقولة والتي تُسند إليه من قبل الجهات القضائية والحكومية كتصفية التركات والشركات والصناديق والمساهمات، وذلك من خلال إسنادها إلى الجهات المتخصصة فنيًّا والإشراف على أعمالها؛ للإسهام في تسريع عملية استيفاء الحقوق.

infath_sa
infathauctions
www.infath.gov.sa
920000100

تساند العقارية
TSANOD ALEAQARIA

شركة تساند العقارية

تأسست الشركة برؤية واضحة وطموحة لدعم النمو المستمر وتحقيق طموحات عالية وغير محدودة في صناعة العقارات، نحن متخصصون في مجال الوساطة والتسويق والمزادات العقارية ونلعب دوراً هاماً في ربط البائعين والمشترين وتسهيل صفقات البيع والشراء.

0503169369 www.tsanod.com @Tsanod_RE

مزاد
شذا المدينة

تعلن شركة تساند العقارية عن البيع بالمزاد العلني لعدد من العقارات بالمدينة المنورة تحت إشراف من مركز الإسناد والتصفية " إنفاذ " وبقرار من محكمة التنفيذ

بداية المزاد

الثلاثاء 01/ 12 / 2026 م

01:00 مساءً

نهاية المزاد

الخميس 03/ 12 / 2026 م

من الساعة 02:45 إلى 06:00 مساءً

إلكترونياً عبر إنفاذ للمزادات

تساند العقارية
TSANOD ALEAQARIA

إنفاذ
Infath

بيان العقارات

	نوع العقار	المدينة	الحي	المساحة م2	رقم القطعة	رقم المخطط	رقم الصك	شيك الدخول
01	بيت شعبي	المدينة المنورة	الدويمة	178.45	بدون	بدون	6401120006585	15,000 ريال
02	أرض زراعية	المدينة المنورة	اليتمة	بمساحة مشاعة 149,388.33م2 من أصل 497,961.1م2	بدون	-	9198111002990	150,000 ريال
03	أرض سكنية	المدينة المنورة	الدفاع، منطقة البيداء، مخطط موسى الموسى	718.88	3	م / م / 1055 / 1435	7198740010171	40,000 ريال
04	أرض	المدينة المنورة	الحرة الغربية	418.08	-	-	3401070008936	100,000 ريال
05	استراحة	المدينة المنورة	النخيل	1000	147 148	604 / ت / 1413	1756147531100000 6214928537300000	80,000 ريال
06	عمارة	المدينة المنورة	جشم	451	145	26 / ع / 1402	5401111014071	50,000 ريال
07	أرض سكنية	المدينة المنورة	المجاهدين المعدل	330.75	200	17 / ف / 1410	9401120110992	20,000 ريال
08	أرض سكنية	المدينة المنورة	الحرة الغربية	164.63	-	-	3401040112593	10,000 ريال
09	مزرعة	المدينة المنورة	قريضة شرق المدينة	516,996.24	بدون	-	2606850007509	1,000,000 ريال
10	أرض سكنية	المدينة المنورة	الصويدرة	395.5	449	26 / 97 / ت	8437020000192	2,000 ريال
11	مزرعة	المدينة المنورة	العشيرة	89,125.73	-	-	4401111021872	100,000 ريال
12	عمارة	المدينة المنورة	المغيسلة في قباء	100.88	بدون	-	3606680009929	10,000 ريال
13	مزرعة	المدينة المنورة	البركة	11,525.51	بدون	-	2606840000582	300,000 ريال



01

تغلق المزايدة على العقار

2026/12/03

02:45م

وصف العقار

- العقار عبارة عن بيت شـــعبي متهالك مكون من دور أرضي وملحق علوي، بأسقف منفذة من كمرات خشبية ،وتتوزع مكوناته على النحو التالي:
- الدور الأرضي: يشتمل على (5) غرف، وصالة، ومطبخ، ودورتي مياه، بأسقف من كمرات خشبية.
- الملحق العلوي: يتكون من غرفة بسقف من ألواح الشينكو، بالإضافة إلى بيت درج مسقوف بألواح الشينكو.
- الخدمات المتوفرة: الكهرباء، والمياه، والصرف الصحي.

النوع	بيت شعبي	المساحة م٢	178.45
رقم الصك	6401120065 85	الاستخدام	سكني
رقم المخطط	بدون	الحي	الدويمة
رقم القطعة	بدون	شيك الدخول	15,000 ﷼
		رقم طلب التنفيذ	4030946000 43024

الحدود

شمالاً	شارع بعرض 7 م إلى 11.20 م
جنوباً	ملك الغير
شرقاً	شارع بعرض 12.60 م
غرباً	شارع بعرض 5.50 م إلى 7.75 م

الأطوال

شمالاً	9.33م	جنوباً	2.50 ثم 9.50م
شرقاً	1.80 ثم 16م	غرباً	7.75 ثم 7.10م

معلومات إضافية

ملاحظات :

- المبنى مشترك مع الجار في الجهتين الشمالية والغربية.
- توجد اختلافات بيـــن الصك والطبيعة في البيانات المســـاحية للعقار، وهي مبينة في الرفع المساحي المرفق.

الرفع المساحي

صور إضافية

موقع العقار

تساند العقارية
TSANOD ALEAQARIA

إنفاذ
Infath



02

تغلق المزايدة على العقار

2026/12/03

03:00م

وصف العقار

- العقار عبارة عن أرض زراعية مساحتها الإجمالية 497,961.1 م²
- والمعروض للبيع نصيب 30% منها بمساحة 149,388.33 م².

النوع	أرض زراعية
رقم الصك	9198111002990
رقم المخطط	-
رقم القطعة	بدون

المساحة م²	149,388.33م² بمساحة مشاعة من أصل 497,961.1م²
الاستخدام	زراعي
الحي	اليتمة
شيك الدخول	150,000 ﷼
رقم طلب التنفيذ	4020147007545 99

الحدود

شمالاً	شارع بعرض 12 م
جنوباً	ملك الغير
شرقاً	ملك الغير
غرباً	ملك الغير

الأطوال

شمالاً	654م	جنوباً	1,025.80م
شرقاً	600م	غرباً	1,787م

معلومات إضافية

ملاحظات :

- يقطع الأرض شارع بمساحة 51,257 م² تقريباً.
- يوجد بئر داخل حدود العقار.
- توجد اختلافات بين الصك والطبيعة في البيانات المساحية للعقار، وهي مبينة في الرفع المساحي المرفق

الرفع المساحي

صور إضافية

موقع العقار

تساند العقارية
TSANOD ALEAQARIA

إنفاذ
Infath



03

تغلق المزايدة على العقار

2026/12/03

03:15م

وصف العقار

العقار عبارة عن أرض سكنية.

النوع	أرض سكنية
رقم الصك	719874001071
رقم المخطط	م / م / 1055 / 1435
رقم القطعة	3

المساحة م٢	718.88
الاستخدام	سكني
الحي	الدفاع، منطقة البيداء، مخطط موسى الموسى
شيك الدخول	40,000 ﷼
رقم طلب التنفيذ	4020148007607 25

الحدود

شمالاً	ممر مشاة عرض 6 م ومواقف سيارات
جنوباً	قطعة رقم 94
شرقاً	شارع يوسف بن أحمد الأيوبي بعرض 16 م
غرباً	قطعة رقم 24

الأطوال

شمالاً	33.66م	جنوباً	31.69م
شرقاً	22.09م	غرباً	22م

معلومات إضافية

صور إضافية

موقع العقار

تسانـد العقـارية
TSANOD ALEAQARIA

إنفاذ
Infath



04

تغلق المزايدة على العقار

2026/12/03

03:30م

وصف العقار

العقار عبارة عن أرض بواجهتين جنوبية وغربية

النوع	أرض
رقم الصك	340107008936
رقم المخطط	-
رقم القطعة	-

المساحة م٢	418.08
الاستخدام	غير محدد
الحي	الحرة الغربية
شيك الدخول	100,000 ﷼
رقم طلب التنفيذ	403094500013735

الحدود

شمالاً	ملك الغير
جنوباً	شارع مشاة عرض 6 م
شرقاً	ملك الغير
غرباً	طريق الأمير عبدالله بعرض 84 م

الأطوال

شمالاً	23.06م	جنوباً	30.39م
شرقاً	15.49م	غرباً	16.66م

معلومات إضافية

ملاحظات :

- توجد اختلافات بين الصك والطبيعة في البيانات المساحية للعقار، وهي مبينة في الرفع المساحي المرفق

الرفع المساحي

صور إضافية

موقع العقار

تساند العقارية
TSANOD ALEAQARIA

إنفاذ
Infath



05

تغلق المزايدة على العقار

2026/12/03

03:45م

وصف العقار

- العقار عبارة عن استراحة سكنية مكونة من دور أرضي واحد، تتوزع مكوناتها على النحو التالي:
- الدور الأرضي: يشتمل على غرفتين، وصالة، ومطبخ، ودورتي مياه.

النوع	استراحة
رقم الصك	1756147531100000
رقم المخطط	604 / ت / 1413
رقم القطعة	147

المساحة م٢	500
الاستخدام	سكني - تجاري
الحي	النخيل
شيك الدخول	40,000 ﷼
رقم طلب التنفيذ	4020148007761437

الحدود

شمالاً	شارع
جنوباً	القطعة رقم 148
شرقاً	أرض
غرباً	أرض

الأطوال

شمالاً	20.01م	جنوباً	19.99م
شرقاً	25م	غرباً	25م

معلومات إضافية

ملاحظات :

الرفع المساحي

صور إضافية

موقع العقار

تساند العقارية
TSANOD ALEAQARIA

إنفاذ
Infath



06

تغلق المزايدة على العقار

2026/12/03

04:00م

وصف العقار

- العقـــار عبارة عن اســـتراحة مكونـــة من دور أرضـــي وملحق أرضـــي، تتوزع مكوناتها على النحو التالي:
- الدور الأرضي: يشتمل على غرفتين.
- الملحق الأرضي: يتكون من دورة مياه، بسقف غير مسلح.

النوع	استراحة	المساحة م٢	500
رقم الصك	6214928537300000	الاستخدام	سكني
رقم المخطط	604 / ت / 1413	الحي	النخيل
رقم القطعة	148	شيك الدخول	40,000 ﷼
		رقم طلب التنفيذ	4020148007614437

الحدود

شمالاً	القطعة رقم 147
جنوباً	شارع
شرقاً	أرض
غرباً	أرض

الأطوال

شمالاً	19.99م	جنوباً	20م
شرقاً	25م	غرباً	25م

معلومات إضافية

ملاحظات :

صور إضافية

موقع العقار

تساند العقارية
TSANOD ALEAQARIA

إنفاذ
Infath



07

تغلق المزايدة على العقار

2026/12/03

04:15م

وصف العقار

- العقار عبارة عن عمارة سكنية مكونة من بدروم ودور أرضي ودور أول وملحق علوي وملحق أرضي ، تتوزع مكوناتها على النحو التالي:
- البدروم: يشتمل على (3) غرف، وصالتين، ومطبخ، و(3) دورات مياه.
- الدور الأرضي: يشتمل على (3) غرف، وصالة، ومطبخ، ودورتي مياه.
- الدور الأول: يشتمل على (3) غرف، و(3) دورات مياه.
- الملحق العلوي: يتكون من (3) غرف، وصالة، ودورتي مياه، بالإضافة إلى سطح.
- الملحق الأرضي: يتكون من غرفة حارس ودورة مياه.

النوع	عمارة	المساحة م٢	451
رقم الصك	540111014071	الاستخدام	سكني
رقم المخطط	26 / ع / 1402	الحي	جشم
رقم القطعة	145	شيك الدخول	50,000 ﷼
		رقم طلب التنفيذ	4030948000866630

الحدود

شمالاً	قطعة رقم 144
جنوباً	شارع عرض 24 م
شرقاً	قطعة رقم 147
غرباً	قطعة رقم 143

الأطوال

شمالاً	20.5م	جنوباً	20.5م
شرقاً	22م	غرباً	22م

معلومات إضافية

ملاحظات :

صور إضافية

موقع العقار



08

تغلق المزايدة على العقار

2026/12/03

04:30م

وصف العقار

العقار عبارة عن أرض سكنية فضاء.

النوع	أرض سكنية
رقم الصك	9401120110992
رقم المخطط	17 / ف / 1410
رقم القطعة	200

المساحة م٢	330.75
الاستخدام	سكني
الحي	المجاهدين المعدل
شيك الدخول	20,000 ﷼
رقم طلب التنفيذ	4030947000633777

الحدود

شمالاً	القطعة رقم 202
جنوباً	ممر مشاة عرض 6 م
شرقاً	شارع عرض 16 م
غرباً	القطعة رقم 201

الأطوال

شمالاً	13.38م	جنوباً	23.37م
شرقاً	20.61م	غرباً	18م

معلومات إضافية

ملاحظات :

- توجد اختلافات بيـــن الصك والطبيعة في البيانات المســـاحية للعقار، وهي مبينة في الرفع المساحي المرفق.

الرفع المساحي

صور إضافية

موقع العقار

تسانـــد العقـــارية
TSANOD ALEAQARIA

إنفاذ
Infath



09

تغلق المزايدة على العقار

2026/12/03

04:45م

وصف العقار

العقار عبارة عن أرض فضاء.

النوع	أرض سكنية
رقم الصك	3401040125 93
رقم المخطط	-
رقم القطعة	-

المساحة م٢	164.63
الاستخدام	سكني
الحي	الحرة الغربية
شيك الدخول	10,000 ﷼
رقم طلب التنفيذ	4020148007614 37

الحدود

شمالاً	ملك الغير
جنوباً	ممر بعرض 4.55 م إلى 6.40 م وملك الغير
شرقاً	أرض بيضاء
غرباً	شارع بعرض 3.70 م إلى 4.55 م وملك الغير

الأطوال

شمالاً	16.4م	جنوباً	20.4م
شرقاً	12.8م	غرباً	8.5م

معلومات إضافية

ملاحظات :

- توجد اختلافات بين الصك والطبيعة في البيانات المساحية للعقار، وهي مبينة في الرفع المساحي المرفق.

الرفع المساحي

صور إضافية

موقع العقار

تساند العقارية
TSANOD ALEAQARIA

إنفاذ
Infath



10

تغلق المزايدة على العقار

2026/12/03

05:00م

وصف العقار

- العقار عبارة عن أرض زراعية مستوية ذات شكل غير منتظم الأضلاع، مقام عليها مزرعة قائمة ومنتجة، تضم نحو (3,500) نخلة، و (4) آبار مجهزة بمضخات وخزانات مياه، بالإضافة إلى (15) مبنى ومنشأة متنوعة، تشمل ما يلي:
- مبنى من دورين: يشتمل على مستودعات وسكن مكون من (10) غرف.
- المباني السكنية والخدمية: تشمل سكن عمال، واستراحتين، وغرفًا مخصصة للعمال.
- المنشآت الزراعية والتشغيلية: تشمل مسلخًا، ومستودعات من نوع الهنقر، وغرفتي تبريد، ومعملًا للتمور مكونًا من (5) غرف، بالإضافة إلى حظائر للأغنام.
- المباني الأخرى: تشمل مبنى مهدومًا وعددًا من المباني الطينية.

النوع	مزرعة	المساحة م٢	516,996.24
رقم الصك	260685007509	الاستخدام	زراعي
رقم المخطط	-	الحي	قريضة شرق المدينة
رقم القطعة	بدون	شيك الدخول	1,000,000 ﷼
		رقم طلب التنفيذ	4030947000724427

الحدود

شمالاً	شارع عام ترابي بعرض ١١ م إلى ١٧ م وأرض بيضاء
جنوباً	جبل
شرقاً	جبل وحرة وشارع بعرض ١١ م
غرباً	حرة وجبل

الأطوال

شمالاً	672.2م	جنوباً	194.35م
شرقاً	172.7م	غرباً	95.1م

معلومات إضافية

ملاحظات :

- توجد اختلافات بين الصك والطبيعة في البيانات المساحية للعقار، وهي مبينة في الرفع المساحي المرفق.

الرفع المساحي

صور إضافية

موقع العقار

تساند العقارية
TSANOD ALEAQARIA

إنفاذ
Infath



11

تغلق المزايدة على العقار

2026/12/03

05:15م

وصف العقار

العقار عبارة عن أرض سكنية.

النوع	أرض سكنية
رقم الصك	8437020001192
رقم المخطط	26 / 97 / ت
رقم القطعة	449

المساحة م٢	395.5
الاستخدام	سكني
الحي	الصويدرة
شيك الدخول	2,000 ﷼
رقم طلب التنفيذ	4030948000787l3

الحدود

شمالاً	شارع عرض 18 م
جنوباً	قطعة رقم 450
شرقاً	قطعة رقم 447
غرباً	قطعة رقم 451

الأطوال

شمالاً	20م	جنوباً	20م
شرقاً	19.75م	غرباً	19.8م

معلومات إضافية

ملاحظات :

- توجد اختلافات بين الصك والطبيعة في البيانات المساحية للعقار، وهي مبينة في الرفع المساحي المرفق.

الرفع المساحي

صور إضافية

موقع العقار

تساند العقارية
TSANOD ALEAQARIA

إنفاذ
Infath



12

تغلق المزايدة على العقار
2026/12/03
05:30م

وصف العقار

- العقـــار عبارة عن مزرعة زراعية قائمة، تضم نحـــو (450) نخلة من أصناف متنوعة، بالإضافة إلـــى عدد من الآبار والمرافق الزراعية والسكنية والخدمية، وتتوزع مكوناتها على النحو التالي:
- النخيل: نحو (450) نخلة، منها (150) نخلة عجوة، و(160) نخلة صفاوي، والبقية من أصناف الروثانة والعنبرة والصقعي.
- مصادر المياه: (5) آبار، بالإضافة إلى (3) برك مياه.
- المنشآت الزراعية: (3) حظائر للأغنام والمواشي مع مستودعاتها الملحقة، بالإضافة إلى حظيرة للطيور.
- سكن العمال: يتكون من (3) غرف، ومطبخ، ودورة مياه، وفناء (حوش).
- الاستراحة: تتكون من غرفة، ومطبخ، ودورة مياه.
- البيت الشعبي: يتكون من (4) غرف، ومطبخ، ودورتي مياه، وفناء (حوش).

النوع	مزرعة	المساحة م٢	89,125.73
رقم الصك	4401111021872	الاستخدام	زراعي
رقم المخطط	-	الحي	العشيرة
رقم القطعة	-	شيك الدخول	100,000 ﷼
		رقم طلب التنفيذ	4030947000651156

الحدود

شمالاً	ملك الغير
جنوباً	طريق ترابي بعرض 13.33 م إلى 14.78 م ثم ملك الغير
شرقاً	طريق ترابي بعرض 8.54 م إلى 10.58 م ثم ملك الغير
غرباً	شارع بعرض 10.76 م إلى 13.89 م وملك الغير

الأطوال

شمالاً	374.35م	جنوباً	419.9م
شرقاً	223.8م	غرباً	357.65م

الرفع المساحي

صور إضافية

موقع العقار

معلومات إضافية

ملاحظات :

- توجد اختلافات بيـــن الصك والطبيعة في البيانات المســـاحية للعقار، وهي مبينة في الرفع المساحي المرفق.



13

تغلق المزايدة على العقار

2026/12/03

05:45م

وصف العقار

- العقار عبارة عن عمارة سكنية مكونة من ثلاثة أدوار، تتوزع مكوناتها على النحو التالي:
- الدور الأرضي: يشتمل على (4) غرف، ومطبخ، ودورتي مياه.
- الدور الأول: يشتمل على (4) غرف، ومطبخ، ودورتي مياه.
- الدور الثاني: يشتمل على (4) غرف، ومطبخ، ودورتي مياه، بسقف غير خرساني.

النوع	عمارة
رقم الصك	360668009929
رقم المخطط	-
رقم القطعة	بدون

المساحة م٢	100.88
الاستخدام	سكني
الحي	المغيسلة في قباء
شيك الدخول	10,000 ⃁
رقم طلب التنفيذ	403094800081981

الحدود

شمالاً	شارع عرض 5.40 م
جنوباً	ملك الغير
شرقاً	ملك الغير
غرباً	ملك الغير

الأطوال

شمالاً	11.1م	جنوباً	12.85م
شرقاً	10.05م	غرباً	8.35م

معلومات إضافية

ملاحظات :

- توجد اختلافات بيـــن الصك والطبيعة في البيانات المســـاحية للعقار، وهي مبينة في الرفع المساحي المرفق.

الرفع المساحي

صور إضافية

موقع العقار

تساند العقارية
TSANOD ALEAQARIA

إنفاذ
Infath



14

تغلق المزايدة على العقار

2026/12/03

06:00م

وصف العقار

- العقار عبارة عن أرض زراعية مســتوية ذات شــكل غير منتظم الأضلاع، مقام عليها مزرعة تضم مبنى من دورين ومسبحًا وعددًا من الملاحق الأرضية والمنشآت الخدمية، تتوزع مكوناتها على النحو التالي:
- المبنى الرئيسي: مكون من دورين؛ يشتمل الدور الأرضي على غرفة، ومستودع، ودورة مياه، فيما يشتمل الدور الأول على غرفتين وسطح بسقف خشبي.
- المرافق الترفيهية: مسبح.
- الملحق الأرضي الأول: مجلس بسقف خرساني مسلح.
- الملحق الأرضي الثاني: يتكون من غرفتين، ومطبخ، ودورتي مياه.
- الملحق الأرضي الثالث: يتكون من مطبخ ودورتي مياه.
- مرافق التخزين: ملحقان تخزين.

النوع	مزرعة	المساحة م٢	11,525.51
رقم الصك	2606840005 82	الاستخدام	زراعي
رقم المخطط	-	الحي	البركة
رقم القطعة	بدون	شيك الدخول	300,000 ﷼
		رقم طلب التنفيذ	4030947000548 88

الحدود

شمالاً	شارع بعروض 7.33 م إلى 8.50 م
جنوباً	شارع بعروض 13 م إلى 15 م
شرقاً	مبانٍ قائمة
غرباً	سور المقبرة

الأطوال

شمالاً	32.70م	جنوباً	112م
شرقاً	106.20م	غرباً	106.75م

معلومات إضافية

ملاحظات :

- توجد اختلافات بيــن الصك والطبيعة في البيانات المســاحية للعقار، وهي مبينة في الرفع المساحي المرفق.
- يوجــد بئر وغرفة كهربــاء داخل الملكية في الجهــة الجنوبية، ونخيل وأشجار.

الرفع المساحي

صور إضافية

موقع العقار

تساند العقارية
TSANOD ALEAQARIA

إنفاذ
Infath

شروط الدخول بالمزاد

- التسجيل في منصة المزاد الإلكتروني.
- سداد مبلغ المشاركة بالقيمة المحددة لكل أصل عن طريق منصة المزاد الإلكتروني ويعتبر المبلغ جزءًا من الثمن لمن يرسو عليه المزاد ولا يحق له استرداده، وفي حالة رسو المزاد يتم سداد بقية المبلغ فور صدور فاتورة السداد وذلك خلال مدة التحصيل المعتمدة.
- عند رسو المزاد على المشتري، يتم سداد المبلغ شاملا قيمة السعي فورًا، وفي حال تعذر السداد خلال ثلاثة أيام عمل من تاريخ صدور محضر الترسية فيعاد البيع على حساب المشتري المتخلف عن السداد، ويتحمل المشتري المتخلف تكاليف إعادة البيع على حسابه وللمركز الحق في تمديد الفترة من ثلاثة أيام إلى عشرة أيام إذا دعت الحاجة.
- المعاينة للأصل خلال فترة الإعلان.
- يسقط خيار المجلس حال رسو المزاد.
- يلتزم من يرسو عليه المزاد بسداد مبلغ السعي 2.5 % من ثمن البيع شاملًا لضريبة القيمة المضافة .
- يلتزم المشتري بسداد ضريبة التصرفات العقارية بقيمة 5 % من ثمن البيع وذلك خلال فترة التحصيل المحددة أعلاه.
- يتم البيع والإفراغ وفقًا لقواعد مركز الإسناد والتصفية «إنفاذ».

تساند العقارية
TSANOD ALEAQARIA

إنفاذ
Infath

خطوات المشاركة في المزاد الإلكتروني

1

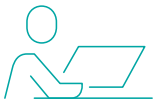

تسجيل الدخول في المنصة الإلكترونية

2



إستعراض المزادات

3



سداد قيمة المشاركة في المزاد (قابلة للإسترداد)

4

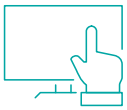

إختيار مزاد (شذا المدينة) والدخول للمشاركة

5



الفوز بالمزاد



امسح للدخول على المنصة الالكترونية

تساند العقارية
TSANOD ALEAQARIA

إنفاذ
Infath

تساند العقارية
TSANOD ALEAQARIA

يقام المزاد

يبدأ المزاد يوم الثلاثـــاء 01 ديسمبر 2026 م
ينتهي المزاد يوم الخميس 03 ديسمبر 2026 م

إنفاذ للمزادات

يبدأ المزاد من الساعة 01:00 مساءً
ينتهي المزاد من الساعة 02:45 إلى 06:00 مساءً

للتواصل والاستفسار

0503169369 0503169369