إنفاذ
Infath

مـزاد ركـاز

شركة أورا العقارية
Aura Real Estate.Co

17 - 19 نوفمبر 2026

مركز الإسناد والتصفية - إنفاذ

مركز الإسناد والتصفية «إنفاذ»، مركز حكومي؛ يختص بالإشراف على أعمال التصفية والبيع للأصول الثابتة والمنقولة والتي تُسند إليه من قبل الجهات القضائية والحكومية كتصفية التركات والشركات والصناديق والمساهمات، وذلك من خلال إسنادها إلى الجهات المتخصصة فنيا والإشراف على أعمالها؛ للإسهام في تسريع عملية استيفاء الحقوق.


infath_sa
infathauctions


www.infath.gov.sa


920000100

أورا العقارية
Aura Real Estate

شركة أورا العقارية

شركة أورا العقارية وكيل بيع قضائي مرخص من وزارة العدل ترخيص رقم (42020058) وترخيص الهيئة العامة للعقار رخصة فال للمزادات رقم: 4200000084 ورخصة فال للوساطة والتسويق رقم: 1200021047 متخصصة في تنفيذ المزادات العلنية والتسويق العقاري وتستعرض عدداً من العقارات التجارية والسكنية والزراعية في منطقة الرياض والمنطقة الشرقية ومنطقة مكة المكرمة, وتقوم بإقامة المزادات الحضورية والإلكترونية والهجينة.

@Aura_RE_Co

+966542128747

مـزاد ركـاز

تعلن شركة أورا العقارية عن البيع بالمزاد العلني الإلكتروني
تحت اشراف مركز الإسناد والتصفية "إنفاذ"
وبقرار من محكمة التنفيذ

01:00 مساءً - 05:00 مساءً

الثلاثاء 17 - 19 نوفمبر 2026م

إنفاذ للمزادات

أورا العقارية
Aura Real Estate

إنفاذ
Infath

بيان العقارات

	نوع العقار	المدينة	الحي	المساحة م٢	رقم المخطط	رقم القطعة	رقم الصك	مبلغ شحن المحفظة
01	أرض	حوطة بني تميم	النهضة	11,844.3	---	---	3606920011872	﷼ 60,000
02	عمارة	حوطة بني تميم	ال درويش بالحلة	126.25	---	---	712504000637	﷼ 5,000
03	فيلا	حوطة بني تميم	فيهق	293.62	---	---	312501001189	﷼ 5,000
04	مبنى	حوطة بني تميم	---	1062.50	---	---	312504002548	﷼ 25,000
05	فيلا	حوطة بني تميم	محيرقه	1,822.67	---	---	712506000932	﷼ 15,000
06	أرض	حوطة بني تميم	الورود	625	205	705	212509000322	﷼ 5,000
07	أرض	حوطة بني تميم	الورود	757.75	205	1172	512508000174	﷼ 5,000
08	أرض	حوطة بني تميم	الورود	625	205	704	412502002461	﷼ 10,000
09	أرض	حوطة بني تميم	---	625	205 حي رقم 5 بالسلامية	1040	712504000974	﷼ 5,000
10	أرض	حوطة بني تميم	الورود	875	205	1204	412506001646	﷼ 5,000
11	أرض	حوطة بني تميم	الورود	575	209	331	412502000465	﷼ 5,000
12	أرض	حوطة بني تميم	الورود	575	209	330	512502000464	﷼ 5,000
13	أرض	حوطة بني تميم	الورود	700	209	376	312501001863	﷼ 5,000
14	أرض	حوطة بني تميم	الورود	625	209	447	412508000185	﷼ 5,000
15	أرض	حوطة بني تميم	الورود	625	209	445	612507000352	﷼ 5,000
16	أرض	حوطة بني تميم	الورود	675	209	441	512505002666	﷼ 5,000
17	أرض	حوطة بني تميم	الورود	625	209	413	312502000466	﷼ 5,000
18	أرض	حوطة بني تميم	الورود	575	209	572	312501001860	﷼ 5,000
19	أرض	حوطة بني تميم	الورود	625	209	472	812504002930	﷼ 5,000
20	أرض	حوطة بني تميم	الورود	625	209	478	412502002469	﷼ 10,000
21	أرض	حوطة بني تميم	الورود	625	209	507	212502002468	﷼ 5,000

بيان العقارات

	نوع العقار	المدينة	الحي	المساحة م٢	رقم المخطط	رقم القطعة	رقم الصك	مبلغ شحن المحفظة
22	أرض	حوطة بني تميم	الورود	625	209	691	312501001861	﷼ 5,000
23	أرض	حوطة بني تميم	الورود	675	209	764	712501000279	﷼ 5,000
24	أرض	حوطة بني تميم	الورود	675	209	766	312501000278	﷼ 5,000
25	أرض	حوطة بني تميم	الورود	757.75	209	1168	312502002473	﷼ 5,000
26	أرض	حوطة بني تميم	الورود	575	209	831	312511000116	﷼ 5,000
27	أرض	حوطة بني تميم	الورود	675	209	891	312502002467	﷼ 5,000
28	أرض	حوطة بني تميم	الورود	625	209	968	812511000110	﷼ 5,000
29	أرض	حوطة بني تميم	الورود	625	209	1040	712504002935	﷼ 5,000
30	أرض	حوطة بني تميم	الورود	625	209	1046	712507000346	﷼ 5,000
31	أرض	حوطة بني تميم	الورود	625	209	1084	312508000188	﷼ 5,000
32	أرض	حوطة بني تميم	الورود	625	209	1090	312511000117	﷼ 5,000
33	أرض	حوطة بني تميم	نجد	630	366	755	412503000804	﷼ 5,000
34	أرض	حوطة بني تميم	نجد	630	366	759	312511000113	﷼ 5,000
35	أرض	حوطة بني تميم	نجد	630	366	770	812510000111	﷼ 5,000
36	أرض	حوطة بني تميم	نجد	630	366	772	512502002470	﷼ 5,000
37	أرض	حوطة بني تميم	نجد	600	366	774	712506001647	﷼ 5,000
38	أرض	حوطة بني تميم	نجد	600	366	775	212501001862	﷼ 5,000
39	أرض	حوطة بني تميم	المصيف	625	205	25	312504000339	﷼ 5,000
40	أرض	حوطة بني تميم	المصيف	675	205	134	312504000358	﷼ 5,000
41	أرض	حوطة بني تميم	نجد	630	366	539	612508000192	﷼ 5,000
42	أرض	حوطة بني تميم	نجد	690	366	637	312503000570	﷼ 5,000

بيان العقارات

	نوع العقار	المدينة	الحي	المساحة م٢	رقم المخطط	رقم القطعة	رقم الصك	مبلغ شحن المحفظة
43	أرض	حوطة بني تميم	نجد	690	366	636	712503000569	﷼ 5,000
44	أرض	حوطة بني تميم	نجد	600	366	298	212504002932	﷼ 5,000
45	أرض	حوطة بني تميم	نجد	690	366	309	2125110000118	﷼ 5,000
46	أرض	حوطة بني تميم	نجد	630	366	469	712504002931	﷼ 5,000
47	أرض	حوطة بني تميم	المصيف	625	205	1229	612501000991	﷼ 5,000
48	أرض	حوطة بني تميم	---	625	205 حي 3	230	312504000870	﷼ 5,000
49	أرض	حوطة بني تميم	الورود	625	209	134	212506001643	﷼ 5,000
50	أرض	حوطة بني تميم	المصيف	625	205	429	212508000173	﷼ 5,000
51	أرض	حوطة بني تميم	المصيف	625	205	428	312502002548	﷼ 5,000
52	أرض	حوطة بني تميم	المصيف	625	205	430	512504002934	﷼ 5,000
53	أرض	حوطة بني تميم	المصيف	625	205	431	512502002466	﷼ 10,000
54	أرض	الحلوة	المسميات	750	195	1124	412502002506	﷼ 4,500



01 تحديد العقار تقريبي والأصل ماتم ذكره في الصك

تغلق المزايدة على العقـــار 19 / 11 / 2026 م 03:14 مساء

وصف العقار

أرض تجارية بمساحة 11,844.3م^2 في موقع مميز وعلى شارع النهضة العام بطول 100م

النوع	أرض	المساحة م٢	11,844.3
رقم الصك	360692011872	الاستخدام	تجاري
رقم المخطط	---	الحي	النهضة
رقم القطعة	---	شيك الدخول	60,000 ﷼
رقم طلب التنفيذ	402013700757996		

الحدود

شمالاً	ملك الغير
جنوباً	ملك الغير والارض مسوره
شرقاً	ملك الغير
غرباً	شارع النهضة العام عرض 20 م

الأطوال

شمالاً:	211 م	جنوباً:	220.65 م
شرقـاً:	7م	غربــاً:	100 م

معلومات إضافية

توجد اختلافات بين الصك والطبيعة في البيانات المساحية للعقار، وهي مبينة في الرفع المساحي المرفق

الاستخدام بحاجة للتحقق
العقار غير معرف في البوابة المكانية
تم ذكر الاستخدام بناءً على الرفع المساحي

الرفع المساحي

صور إضافية

موقع العقار

أورا العقارية
Aura Real Estate

إنفاذ
Infath



02 تحديد العقار تقريبي والأصل ماتم ذكره في الصك

تغلق المزايدة على العقـــار 19 / 11 / 2026 م 03:16 مساء

وصف العقار

عمارة مكونة من 3 أدوار كل دور مكون من:
3 غرف - صالة - مطبخ - دورتين مياه

النوع	عمارة	المساحة م٢	126.25
رقم الصك	712504000637	الاستخدام	سكني
رقم المخطط	---	الحي	ال درويش بالحلة
رقم القطعة	---	شيك الدخول	5,000 ﷼

رقم طلب التنفيذ 4030946000046454

الحدود

شمالاً	شارع عرض 5.80 م
جنوباً	ارض الغير
شرقاً	ارض الغير
غرباً	بيت الغير

الأطوال

شمالاً: 10.2 م	جنوباً: 8.4 م
شرقاً: 13.7 م	غرباً: 13.55 م

معلومات إضافية

توجد اختلافات بين الصك والطبيعة في البيانات المساحية للعقار، وهي مبينة في الرفع المساحي المرفق

رخص البناء غير متوفرة
الاستخدام بحاجة للتحقق
العقار غير معرف في البوابة المكانية
تم ذكر الاستخدام وفقاً لحالة العقار على الطبيعة
يوجد بعض الشقوق والتقشرات
يوجد عمود كهرباء ضغط عالي خارج حدود العقار في الجهة الشمالية

الرفع المساحي

صور إضافية

موقع العقار

أورا العقارية
Aura Real Estate

إنفاذ
Infath



03 تحديد العقار تقريبي والأصل ماتم ذكره في الصك

تغلق المزايدة على العقـــار 19 / 11 / 2026 م 03:18 مساء

وصف العقار

فيلا سكنية تتكون من دورين وملاحق بواجهة شرقية في حي فيهق

النوع	فيلا	المساحة م٢	293.62
رقم الصك	312501001189	الاستخدام	سكني
رقم المخطط	---	الحي	فيهق
رقم القطعة	---	شيك الدخول	5,000 ﷼

رقم طلب التنفيذ 4030946000046454

الحدود

شمالاً	ملك الغير
جنوباً	عمارة الغير
شرقاً	شارع عرض 6م
غرباً	ملك الغير

الأطوال

شمالاً: 17 م	جنوباً: 17 م
شرقـاً: 17.6 م	غربـاً: 16.7 م

معلومات إضافية

توجد اختلافات بين الصك والطبيعة في البيانات المساحية للعقار، وهي مبينة في الرفع المساحي المرفق

رخص البناء غير متوفرة
الاستخدام بحاجة للتحقق
االعقار غير معرف في البوابة المكانية
تم ذكر الاستخدام وفقاً لحالة العقار على الطبيعة
يوجد بعض الشقوق والتصدعات
يوجد باب يفتح على الجار في الجهة الشمالية والجهة الغربية
يوجد أعمدة كهرباء ضغط عالي خارج الملكية في الجهة الشمالية والشرقية

الرفع المساحي

صور إضافية

موقع العقار

أورا العقارية
Aura Real Estate

إنفاذ
Infath



04 تحديد العقار تقريبي والأصل ماتم ذكره في الصك

تغلق المزايدة على العقـــار 19 / 11 / 2026 م 03:20 مساء

وصف العقار

مبنى بمساحة 1062.50م² يتكون من فتحات تجارية وسكن عمال

النوع	مبنى	المساحة م٢	1062.50
رقم الصك	312504002548	الاستخدام	تجاري
رقم المخطط	---	الحي	---
رقم القطعة	---	شيك الدخول	﷼ 25,000
رقم طلب التنفيذ	403094800079528		

الحدود

شمالاً	ارض حكومية
جنوباً	ارض حكومية وتمام الحد مسجد
شرقاً	شارع وزارة المواصلات المتجه للجنوب بعرض 100م
غرباً	ارض حكومية

الأطوال

شمالاً:	25 م	جنوباً:	25 م
شرقـاً:	42.5 م	غربـاً:	42.5 م

معلومات إضافية

توجد اختلافات بين الصك والطبيعة في البيانات المساحية للعقار، وهي مبينة في الرفع المساحي المرفق

رخص البناء غير متوفرة
الاستخدام بحاجة للتحقق
العقار غير معرف في البوابة المكانية و بحسب الصك بقالة ومقهى واستراحة، وعلى الطبيعة تجاري .
تم ذكر الاستخدام بناءً على حالة العقار في الطبيعة
لا يوجد عداد كهرباء على عين العقار
لا يوجد عداد مياه على عين العقار
يوجد آثار نزع لأسلاك وعدادات الكهرباء
يوجد آثار لخلع بعض الأسقف المستعارة
يوجد شقوق وتصدعات في العقار

الرفع المساحي

صور إضافية

موقع العقار

أورا العقارية
Aura Real Estate

إنفاذ
Infath



05 تحديد العقار تقريبي والأصل ماتم ذكره في الصك

تغلق المزايدة على العقـــار 19 / 11 / 2026 م 03:22 مساء

وصف العقار

فيلا سكنية تتكون من دور أرضي و ملاحق أرضية بمساحة 1,822.67م²

النوع	فيلا	المساحة م٢	1,822.67
رقم الصك	712506000932	الاستخدام	سكني
رقم المخطط	---	الحي	محيرقه
رقم القطعة	---	شيك الدخول	15,000 ﷼

رقم طلب التنفيذ 4030948000795 28

الحدود

شمالاً	ارض فضاء مسوره
جنوباً	ارض حكومية
شرقاً	ارض حكومية
غرباً	ارض حكومية

الأطوال

شمالاً: 36.2 م جنوباً: 36.2 م

شرقـاً: 50.4 م غربـاً: 50.4 م

معلومات إضافية

توجد اختلافات بين الصك والطبيعة في البيانات المساحية للعقار، وهي مبينة في الرفع المساحي المرفق

رخص البناء غير متوفرة
الاستخدام بحاجة للتحقق
العقارغير معرف في البوابة المكانية
تم ذكر الاستخدام وفقاً لحالة العقار على الطبيعة
- بحسب الصك لا يوجد شارع او ممر لواجهة العقار .
لا يوجد عداد كهرباء على عين العقار
لا يوجد عداد مياه على عين العقار
يوجد آثار نزع لأسلاك الكهرباء والطبلون الداخلي
يوجد آثار لخلع أجزاء من بلاط الأرضية

الرفع المساحي

صور إضافية

موقع العقار

أورا العقارية Aura Real Estate

إنفاذ Infath



06 تحديد العقار تقريبي والأصل ماتم ذكره في الصك

تغلق المزايدة على العقـــار 19 / 11 / 2026 م 03:24 مساء

وصف العقار

أرض سكنية بمساحة 625م² بواجهة شرقية

مجاورة للقطعة رقم 704

النوع	أرض	المساحة م٢	625
رقم الصك	212509000322	الاستخدام	سكني
رقم المخطط	205	الحي	الورود
رقم القطعة	705	شيك الدخول	5,000 ﷼
رقم طلب التنفيذ	403094700074130		

الحدود

شمالاً	قطعة رقم 703
جنوباً	حديقة
شرقاً	شارع عرض 20 م وتمام الحد شارع مشاه عرض 10 م
غرباً	قطعة رقم 704

الأطوال

شمالاً:	25 م	جنوباً:	25 م
شرقـاً:	25 م	غربـاً:	25 م

معلومات إضافية

توجد اختلافات بين الصك والطبيعة في البيانات المساحية للعقار، وهي مبينة في الرفع المساحي المرفق

الرفع المساحي

صور إضافية

موقع العقار

أورا العقارية
Aura Real Estate

إنفاذ
Infath



07 تحديد العقار تقريبي والأصل ماتم ذكره في الصك

تغلق المزايدة على العقـــار 19 / 11 / 2026 م 03:26 مساء

وصف العقار

أرض سكنية بواجهة جنوبية

مجاورة للقطع رقم 705 - 704

النوع	أرض	المساحة م٢	757.75
رقم الصك	512508000174	الاستخدام	سكني
رقم المخطط	205	الحي	الورود
رقم القطعة	1172	شيك الدخول	5,000 ﷼
رقم طلب التنفيذ	403094700074202		

الحدود

شمالاً	جزء من قطعة رقم 705 وجزء من قطعة رقم 704
جنوباً	شارع عرض 20م
شرقاً	قطعة رقم 1173
غرباً	قطعة رقم 1171

الأطوال

شمالاً: 21.62 م — جنوباً: 21.62 م

شرقـاً: 35 م — غربــاً: 35 م

معلومات إضافية

توجد اختلافات بين الصك والطبيعة في البيانات المساحية للعقار، وهي مبينة في الرفع المساحي المرفق

الرفع المساحي

صور إضافية

موقع العقار

أورا العقارية
Aura Real Estate

إنفاذ
Infath



08 تحديد العقار تقريبي والأصل ماتم ذكره في الصك

تغلق المزايدة على العقـــار 19 / 11 / 2026 م 03:28 مساء

وصف العقار

أرض سكنية بواجهة غربية

مجاورة للقطع رقم 705 - 1172

النوع	أرض	المساحة م٢	625
رقم الصك	412502002461	الاستخدام	سكني
رقم المخطط	205	الحي	الورود
رقم القطعة	704	شيك الدخول	10,000 ﷼

رقم طلب التنفيذ 4030947000742O2

الحدود

شمالاً	قطعة رقم 702
جنوباً	جزء من قطعةرقم 1172 وجزء من قطعة رقم 1171
شرقاً	قطعة رقم 705
غرباً	مواقف وشارع عرض 30م

الأطوال

شمالاً:	25 م	جنوباً:	25 م
شرقـاً:	25 م	غربـاً:	25 م

معلومات إضافية

توجد اختلافات بين الصك والطبيعة في البيانات المساحية للعقار، وهي مبينة في الرفع المساحي المرفق

الرفع المساحي

صور إضافية

موقع العقار

أورا العقارية
Aura Real Estate

إنفاذ
Infath



09 تحديد العقار تقريبي والأصل ماتم ذكره في الصك

تغلق المزايدة على العقـــار 19 / 11 / 2026 م 03:30 مساء

وصف العقار

أرض سكنية بواجهة شمالية

النوع	أرض	المساحة م٢	625
رقم الصك	712504000974	الاستخدام	سكني
رقم المخطط	205 حى رقم 5 بالسلامية	الحي	---
رقم القطعة	1040	شيك الدخول	5,000 ﷼

رقم طلب التنفيذ 4030947000074211

الحدود

شمالاً	شارع عرض 20م
جنوباً	قطعة رقم 1041
شرقاً	قطعة رقم 1042
غرباً	قطعة رقم 1038

الأطوال

شمالاً: 25 م	جنوباً: 25 م
شرقـاً: 25 م	غربـاً: 25 م

معلومات إضافية

توجد اختلافات بين الصك والطبيعة في البيانات المساحية للعقار، وهي مبينة في الرفع المساحي المرفق

الرفع المساحي

صور إضافية

موقع العقار

أورا العقارية
Aura Real Estate

إنفاذ
Infath



10 تحديد العقار تقريبي والأصل ماتم ذكره في الصك

تغلق المزايدة على العقـــار 19 / 11 / 2026 م 03:32 مساء

وصف العقار

أرض سكنية بواجهة شرقية

النوع	أرض	المساحة م٢	875
رقم الصك	412506001646	الاستخدام	سكني
رقم المخطط	205	الحي	الورود
رقم القطعة	1204	شيك الدخول	5,000 ﷼

رقم طلب التنفيذ 403094700074202

الحدود

شمالاً	قطعة رقم 1071
جنوباً	فضاء
شرقاً	مشاة عرض 10م
غرباً	قطعة رقم 1072 وتمام الحد قطعة رقم 1203

الأطوال

شمالاً:	25 م	جنوباً:	25 م
شرقـاً:	35 م	غربـاً:	35 م

معلومات إضافية

توجد اختلافات بين الصك والطبيعة في البيانات المساحية للعقار، وهي مبينة في الرفع المساحي المرفق

الرفع المساحي

صور إضافية

موقع العقار

أورا العقارية
Aura Real Estate

إنفاذ
Infath



11 تحديد العقار تقريبي والأصل ماتم ذكره في الصك

تغلق المزايدة على العقـــار 19 / 11 / 2026 م 03:34 مساء

وصف العقار

أرض سكنية على شارعين بمساحة 575 م²

ظهيرة للقطعة رقم 330

النوع	أرض	المساحة م٢	575
رقم الصك	412502000465	الاستخدام	سكني
رقم المخطط	209	الحي	الورود
رقم القطعة	331	شيك الدخول	5,000 ﷼

رقم طلب التنفيذ 4030947000074202

الحدود

شمالاً	قطعة رقم 330
جنوباً	شارع عرض 20م
شرقاً	شارع عرض 20م
غرباً	قطعة رقم 329

الأطوال

شمالاً: 23 م	جنوباً: 23 م
شرقاً: 25 م	غرباً: 25 م

معلومات إضافية

توجد اختلافات بين الصك والطبيعة في البيانات المساحية للعقار، وهي مبينة في الرفع المساحي المرفق

الشوارع غير مسفلته

الرفع المساحي

صور إضافية

موقع العقار

أورا العقارية
Aura Real Estate

إنفاذ
Infath



12 تحديد العقار تقريبي والأصل ماتم ذكره في الصك

تغلق المزايدة على العقـــار 19 / 11 / 2026 م 03:36 مساء

وصف العقار

أرض سكنية على شارعين بمساحة 575 م²

ظهيرة للقطعة رقم 331

النوع	أرض	المساحة م٢	575	الحدود	
رقم الصك	5125020004 64	الاستخدام	سكني	شمالاً	شارع عرض 15م
رقم المخطط	209	الحي	الورود	جنوباً	قطعة رقم 331
رقم القطعة	330	شيك الدخول	5,000 ﷼	شرقاً	شارع عرض 20م
		رقم طلب التنفيذ	4030947000742 02	غرباً	قطعة رقم 328

الأطوال

شمالاً: 23 م جنوباً: 23 م

شرقـاً: 25 م غربـاً: 25 م

معلومات إضافية

توجد اختلافات بين الصك والطبيعة في البيانات المساحية للعقار، وهي مبينة في الرفع المساحي المرفق

الشوارع غير مسفلته

الرفع المساحي

صور إضافية

موقع العقار

أورا العقارية
Aura Real Estate

إنفاذ
Infath



13 تحديد العقار تقريبي والأصل ماتم ذكره في الصك

تغلق المزايدة على العقـــار 19 / 11 / 2026 م 03:38 مساء

وصف العقار

أرض راس بلك سكني بمساحة 700م²

النوع	أرض	المساحة م٢	700
رقم الصك	312501001863	الاستخدام	سكني
رقم المخطط	209	الحي	الورود
رقم القطعة	376	شيك الدخول	5,000 ﷼
رقم طلب التنفيذ	403094700074130		

الحدود

شمالاً	شارع 10م
جنوباً	شارع 20م
شرقاً	شارع 10م
غرباً	قطعه رقم 375

الأطوال

شمالاً:	28 م	جنوباً:	28 م
شرقـاً:	25 م	غربــاً:	25 م

معلومات إضافية

توجد اختلافات بين الصك والطبيعة في البيانات المساحية للعقار، وهي مبينة في الرفع المساحي المرفق

الرفع المساحي

صور إضافية

موقع العقار

أورا العقارية
Aura Real Estate

إنفاذ
Infath



14 تحديد العقار تقريبي والأصل ماتم ذكره في الصك

تغلق المزايدة على العقـــار 19 / 11 / 2026 م 03:40 مساء

وصف العقار

أرض سكنية على شارعين بمساحة 625 م²

النوع	أرض	المساحة م٢	625
رقم الصك	412508000185	الاستخدام	سكني
رقم المخطط	209	الحي	الورود
رقم القطعة	447	شيك الدخول	5,000 ﷼
رقم طلب التنفيذ	4030947000074202		

الحدود

شمالاً	قطعة رقم 446
جنوباً	قطعة رقم 449
شرقاً	شارع عرض 20م
غرباً	شارع عرض 10م

الأطوال

شمالاً: 25 م	جنوباً: 25 م
شرقـاً: 25 م	غربـاً: 25 م

معلومات إضافية

توجد اختلافات بين الصك والطبيعة في البيانات المساحية للعقار، وهي مبينة في الرفع المساحي المرفق

الشارع الغربي غير مسفلت

الرفع المساحي

صور إضافية

موقع العقار



15 تحديد العقار تقريبي والأصل ماتم ذكره في الصك

تغلق المزايدة على العقـــار 19 / 11 / 2026 م 03:42 مساء

وصف العقار

أرض راس بلك سكني بمساحة 625م²

النوع	أرض	المساحة م٢	625
رقم الصك	612507000352	الاستخدام	سكني
رقم المخطط	209	الحي	الورود
رقم القطعة	445	شيك الدخول	5,000 ﷼
رقم طلب التنفيذ	4030947000074211		

الحدود

شمالاً	شارع عرض 30م
جنوباً	قطعة رقم 446
شرقاً	شارع عرض 20م
غرباً	مشاة عرض 10م

الأطوال

شمالاً: 25 م	جنوباً: 25 م
شرقـاً: 25 م	غربـاً: 25 م

معلومات إضافية

توجد اختلافات بين الصك والطبيعة في البيانات المساحية للعقار، وهي مبينة في الرفع المساحي المرفق

الشارع الغربي غير مسفلت

الرفع المساحي

صور إضافية

موقع العقار

أورا العقارية
Aura Real Estate

إنفاذ
Infath

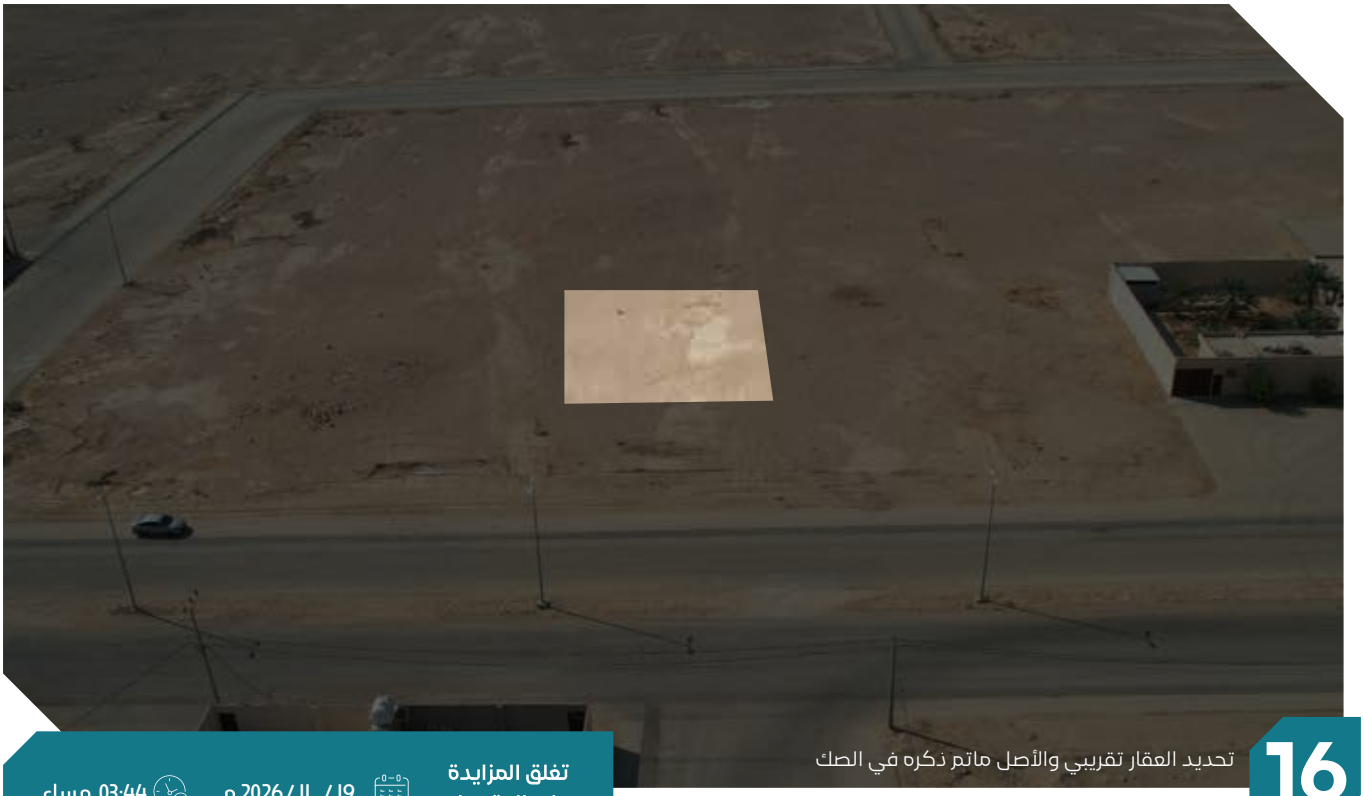

16 تحديد العقار تقريبي والأصل ماتم ذكره في الصك

تغلق المزايدة على العقـــار 19 / 11 / 2026 م 03:44 مساء

وصف العقار

أرض سكنية بواجهة شمالية

النوع	أرض	المساحة م٢	675
رقم الصك	5125050026666	الاستخدام	سكني
رقم المخطط	209	الحي	الورود
رقم القطعة	441	شيك الدخول	5,000 ﷼

رقم طلب التنفيذ 403094700074202

الحدود

شمالاً	مواقف سيارات وشارع عرض 30م
جنوباً	قطعة رقم 442
شرقاً	قطعة رقم 443
غرباً	قطعة رقم 439

الأطوال

شمالاً: 27 م	جنوباً: 27 م
شرقاً: 25 م	غربـاً: 25 م

معلومات إضافية

توجد اختلافات بين الصك والطبيعة في البيانات المساحية للعقار، وهي مبينة في الرفع المساحي المرفق

الرفع المساحي

صور إضافية

موقع العقار

أورا العقارية
Aura Real Estate

إنفاذ
Infath



17 تحديد العقار تقريبي والأصل ماتم ذكره في الصك

تغلق المزايدة على العقـــار 19 / 11 / 2026 م 03:46 مساء

وصف العقار

أرض سكنية بواجهة غربية

النوع	أرض	المساحة م٢	625
رقم الصك	312502000466	الاستخدام	سكني
رقم المخطط	209	الحي	الورود
رقم القطعة	413	شيك الدخول	5,000 ﷼
		رقم طلب التنفيذ	403094700074130

الحدود

شمالاً	قطعه رقم 411
جنوباً	قطعه رقم 415
شرقاً	قطعه رقم 414
غرباً	مواقف سيارات وشارع 30م

الأطوال

شمالاً:	25 م	جنوباً:	25 م
شرقـاً:	25 م	غربـاً:	25 م

معلومات إضافية

توجد اختلافات بين الصك والطبيعة في البيانات المساحية للعقار، وهي مبينة في الرفع المساحي المرفق

الرفع المساحي

صور إضافية

موقع العقار

أورا العقارية
Aura Real Estate

إنفاذ
Infath



18 تحديد العقار تقريبي والأصل ماتم ذكره في الصك

تغلق المزايدة على العقـــار 19 / 11 / 2026 م 03:48 مساء

وصف العقار

أرض سكنية بواجهة جنوبية

النوع	أرض	المساحة م٢	575
رقم الصك	312501001860	الاستخدام	سكني
رقم المخطط	209	الحي	الورود
رقم القطعة	572	شيك الدخول	5,000 ﷼
		رقم طلب التنفيذ	403094700074130

الحدود

شمالاً	قطعه رقم 571
جنوباً	شارع عرض 15م
شرقاً	قطعه رقم 574
غرباً	قطعه رقم 570

الأطوال

شمالاً: 23 م	جنوباً: 23 م
شرقـاً: 25 م	غربـاً: 25 م

معلومات إضافية

توجد اختلافات بين الصك والطبيعة في البيانات المساحية للعقار، وهي مبينة في الرفع المساحي المرفق

الشارع غير مسفلت

الرفع المساحي

صور إضافية

موقع العقار

أورا العقارية
Aura Real Estate

إنفاذ
Infath



19 تحديد العقار تقريبي والأصل ماتم ذكره في الصك

تغلق المزايدة على العقـــار 19 / 11 / 2026 م 03:50 مساء

وصف العقار

أرض سكنية بواجهة غربية

النوع	أرض	المساحة م٢	625
رقم الصك	812504002930	الاستخدام	سكني
رقم المخطط	209	الحي	الورود
رقم القطعة	472	شيك الدخول	5,000 ﷼
رقم طلب التنفيذ	4030947000074211		

الحدود

شمالاً	مشاة عرض 10م
جنوباً	قطعة رقم 474
شرقاً	قطعة رقم 473
غرباً	مواقف سيارات وشارع عرض 30م

الأطوال

شمالاً:	25 م	جنوباً:	25 م
شرقـاً:	25 م	غربـاً:	25 م

معلومات إضافية

توجد اختلافات بين الصك والطبيعة في البيانات المساحية للعقار، وهي مبينة في الرفع المساحي المرفق

- يوجد عمود كهرباء ضغط عالي خارج الملكية في الجهة الشمالية الغربية

الرفع المساحي

صور إضافية

موقع العقار

أورا العقارية
Aura Real Estate

إنفاذ
Infath



20 تحديد العقار تقريبي والأصل ماتم ذكره في الصك

تغلق المزايدة على العقـــار 19 / 11 / 2026 م 03:52 مساء

وصف العقار

أرض سكنية بواجهة غربية

النوع	أرض	المساحة م٢	625
رقم الصك	412502002469	الاستخدام	سكني
رقم المخطط	209	الحي	الورود
رقم القطعة	478	شيك الدخول	10,000 ﷼
رقم طلب التنفيذ	403094700074202		

الحدود

شمالاً	قطعة رقم 476
جنوباً	قطعة رقم 480
شرقاً	قطعة رقم 479
غرباً	مواقف سيارات وشارع عرض 30م

الأطوال

شمالاً:	25 م	جنوباً:	25 م
شرقـاً:	25 م	غربـاً:	25 م

معلومات إضافية

توجد اختلافات بين الصك والطبيعة في البيانات المساحية للعقار، وهي مبينة في الرفع المساحي المرفق

- يوجد عمود كهرباء ضغط عالي خارج الملكية في الجهة الغربية

الرفع المساحي

صور إضافية

موقع العقار

أورا العقارية
Aura Real Estate

إنفاذ
Infath



21 تحديد العقار تقريبي والأصل ماتم ذكره في الصك

تغلق المزايدة على العقـــار 19 / 11 / 2026 م 03:54 مساء

وصف العقار

أرض سكنية بواجهة جنوبية

النوع	أرض	المساحة م٢	625
رقم الصك	212502002468	الاستخدام	سكني
رقم المخطط	209	الحي	الورود
رقم القطعة	507	شيك الدخول	5,000 ﷼
		رقم طلب التنفيذ	403094700074130

الحدود

شمالاً	قطعه رقم 506
جنوباً	مواقف سيارات و شارع 30م
شرقاً	قطعه رقم 509
غرباً	قطعه رقم 505

الأطوال

شمالاً:	25 م	جنوباً:	25 م
شرقـاً:	25 م	غربـاً:	25 م

معلومات إضافية

توجد اختلافات بين الصك والطبيعة في البيانات المساحية للعقار، وهي مبينة في الرفع المساحي المرفق

الرفع المساحي

صور إضافية

موقع العقار

أورا العقارية
Aura Real Estate

إنفاذ
Infath



22 تحديد العقار تقريبي والأصل ماتم ذكره في الصك

تغلق المزايدة على العقـــار 19 / 11 / 2026 م 03:56 مساء

وصف العقار

أرض سكنية بواجهة غربية

النوع	أرض	المساحة م٢	625
رقم الصك	312501001861	الاستخدام	سكني
رقم المخطط	209	الحي	الورود
رقم القطعة	691	شيك الدخول	5,000 ﷼
		رقم طلب التنفيذ	403094700074130

الحدود

شمالاً	قطعة رقم 689
جنوباً	قطعة رقم 693
شرقاً	قطعة رقم 692
غرباً	شارع عرض 20 م

الأطوال

شمالاً: 25 م	جنوباً: 25 م
شرقاً: 25 م	غرباً: 25 م

معلومات إضافية

توجد اختلافات بين الصك والطبيعة في البيانات المساحية للعقار، وهي مبينة في الرفع المساحي المرفق

- يوجد عمود كهرباء ضغط عالي خارج الملكية في الجهة الغربية

الرفع المساحي

صور إضافية

موقع العقار

أورا العقارية
Aura Real Estate

إنفاذ
Infath



23 تحديد العقار تقريبي والأصل ماتم ذكره في الصك

تغلق المزايدة على العقـــار 19 / 11 / 2026 م 03:58 مساء

وصف العقار

أرض سكنية بواجهة غربية

مجاورة للقطعة رقم 766

النوع	أرض	المساحة م٢	675
رقم الصك	712501000279	الاستخدام	سكني
رقم المخطط	209	الحي	الورود
رقم القطعة	764	شيك الدخول	5,000 ﷼

رقم طلب التنفيذ 4030947000074211

الحدود

شمالاً	قطعة رقم 762
جنوباً	قطعة رقم 766
شرقاً	قطعة رقم 765
غرباً	شارع عرض 30م وموقف سيارات

الأطوال

شمالاً:	25 م
جنوباً:	25 م
شرقـاً:	27 م
غربــاً:	27 م

معلومات إضافية

توجد اختلافات بين الصك والطبيعة في البيانات المساحية للعقار، وهي مبينة في الرفع المساحي المرفق

الرفع المساحي

صور إضافية

موقع العقار

أورا العقارية
Aura Real Estate

إنفاذ
Infath



24 تحديد العقار تقريبي والأصل ماتم ذكره في الصك

تغلق المزايدة على العقـــار 19 / 11 / 2026 م 04:00 مساء

وصف العقار

أرض سكنية على شارعين بمساحة 2p675

مجاورة للقطعة رقم 764

النوع	أرض	المساحة م٢	675	الحدود	
رقم الصك	312501000278	الاستخدام	سكني	شمالاً	قطعه رقم 764
رقم المخطط	209	الحي	الورود	جنوباً	شارع عرض 10م
رقم القطعة	766	شيك الدخول	5,000 ﷼	شرقاً	قطعه رقم 767
		رقم طلب التنفيذ	403094700074130	غرباً	موقف سيارات وشارع عرض 30م

الأطوال

شمالاً: 25 م جنوباً: 25 م

شرقـاً: 27 م غربـاً: 27 م

معلومات إضافية

توجد اختلافات بين الصك والطبيعة في البيانات المساحية للعقار، وهي مبينة في الرفع المساحي المرفق

الرفع المساحي

صور إضافية

موقع العقار

أورا العقارية
Aura Real Estate

إنفاذ
Infath



25 تحديد العقار تقريبي والأصل ماتم ذكره في الصك

تغلق المزايدة على العقـــار 19 / 11 / 2026 م 04:02 مساء

وصف العقار

أرض سكنية بواجهة شمالية

النوع	أرض	المساحة م٢	757.75
رقم الصك	312502002473	الاستخدام	سكني
رقم المخطط	209	الحي	الورود
رقم القطعة	1168	شيك الدخول	5,000 ﷼
		رقم طلب التنفيذ	403094700074130

الحدود

شمالاً	شارع عرض 20م
جنوباً	قطعه رقم 854 وتمام الحد القطعه رقم 853
شرقاً	قطعه رقم 1169
غرباً	قطعه رقم 1167

الأطوال

شمالاً:	21.65 م	جنوباً:	21.65 م
شرقـاً:	35 م	غربـاً:	35 م

معلومات إضافية

توجد اختلافات بين الصك والطبيعة في البيانات المساحية للعقار، وهي مبينة في الرفع المساحي المرفق

الشارع غير مسفلت

الرفع المساحي

صور إضافية

موقع العقار

أورا العقارية
Aura Real Estate

إنفاذ
Infath



26 تحديد العقار تقريبي والأصل ماتم ذكره في الصك

تغلق المزايدة على العقـــار 19 / 11 / 2026 م 04:04 مساء

وصف العقار

أرض سكنية بواجهة غربية

النوع	أرض	المساحة م٢	575
رقم الصك	312511000116	الاستخدام	سكني
رقم المخطط	209	الحي	الورود
رقم القطعة	831	شيك الدخول	5,000 ﷼
رقم طلب التنفيذ	403094700074202		

الحدود

شمالاً	قطعة رقم 829
جنوباً	قطعة رقم 833
شرقاً	قطعة رقم 832
غرباً	شارع عرض 15م

الأطوال

شمالاً:	25 م	جنوباً:	25 م
شرقـاً:	23 م	غربـاً:	23 م

معلومات إضافية

توجد اختلافات بين الصك والطبيعة في البيانات المساحية للعقار، وهي مبينة في الرفع المساحي المرفق

الشارع غير مسفلت

الرفع المساحي

صور إضافية

موقع العقار



27 تحديد العقار تقريبي والأصل ماتم ذكره في الصك

تغلق المزايدة على العقـــار 19 / 11 / 2026 م 04:06 مساء

وصف العقار

أرض سكنية على شارعين بمساحة 675 م²

النوع	أرض	المساحة م٢	675
رقم الصك	312502002467	الاستخدام	سكني
رقم المخطط	209	الحي	الورود
رقم القطعة	891	شيك الدخول	5,000 ﷼
		رقم طلب التنفيذ	4030947000741 30

الحدود

شمالاً	مواقف سيارات وشارع عرض 30م
جنوباً	قطعه رقم 892
شرقاً	شارع عرض 10م
غرباً	قطعه رقم 889

الأطوال

شمالاً: 27 م	جنوباً: 27 م
شرقـاً: 25 م	غربــاً: 25 م

معلومات إضافية

توجد اختلافات بين الصك والطبيعة في البيانات المساحية للعقار، وهي مبينة في الرفع المساحي المرفق

الشارع الشرقي غير مسفلت

الرفع المساحي

صور إضافية

موقع العقار

أورا العقارية
Aura Real Estate

إنفاذ
Infath



28 تحديد العقار تقريبي والأصل ماتم ذكره في الصك

تغلق المزايدة على العقـــار 19 / 11 / 2026 م 04:08 مساء

وصف العقار

أرض سكنية بواجهة غربية

النوع	أرض	المساحة م٢	625
رقم الصك	8125111000110	الاستخدام	سكني
رقم المخطط	209	الحي	الورود
رقم القطعة	968	شيك الدخول	5,000 ﷼
رقم طلب التنفيذ	403094700074211		

الحدود

شمالاً	قطعة رقم 966
جنوباً	قطعة رقم 970
شرقاً	قطعة رقم 969
غرباً	شارع عرض 20م

الأطوال

شمالاً:	25 م	جنوباً:	25 م
شرقـاً:	25 م	غربـاً:	25 م

معلومات إضافية

توجد اختلافات بين الصك والطبيعة في البيانات المساحية للعقار، وهي مبينة في الرفع المساحي المرفق

الرفع المساحي

صور إضافية

موقع العقار

أورا العقارية
Aura Real Estate

إنفاذ
Infath



29 تحديد العقار تقريبي والأصل ماتم ذكره في الصك

تغلق المزايدة على العقـــار 19 / 11 / 2026 م 04:10 مساء

وصف العقار

أرض سكنية بواجهة شرقية

النوع	أرض	المساحة م٢	625
رقم الصك	712504002935	الاستخدام	سكني
رقم المخطط	209	الحي	الورود
رقم القطعة	1040	شيك الدخول	5,000 ﷼
رقم طلب التنفيذ	4030947000074211		

الحدود

شمالاً	قطعة رقم 1038
جنوباً	قطعة رقم 1042
شرقاً	مواقف سيارات وشارع عرض 30م
غرباً	قطعة رقم 1039

الأطوال

شمالاً:	25 م	جنوباً:	25 م
شرقـاً:	25 م	غربـاً:	25 م

معلومات إضافية

توجد اختلافات بين الصك والطبيعة في البيانات المساحية للعقار، وهي مبينة في الرفع المساحي المرفق

الرفع المساحي

صور إضافية

موقع العقار

أورا العقارية
Aura Real Estate

إنفاذ
Infath



30 تحديد العقار تقريبي والأصل ماتم ذكره في الصك

تغلق المزايدة على العقـــار 19 / 11 / 2026 م 04:12 مساء

وصف العقار

أرض سكنية بواجهة شرقية

النوع	أرض	المساحة م٢	625
رقم الصك	712507000346	الاستخدام	سكني
رقم المخطط	209	الحي	الورود
رقم القطعة	1046	شيك الدخول	5,000 ﷼
رقم طلب التنفيذ	4030947000742 11		

الحدود

شمالاً	قطعة رقم 1044
جنوباً	قطعة رقم 1048
شرقاً	مواقف سيارات وشارع عرض 30م
غرباً	قطعة رقم 1045

الأطوال

شمالاً:	25 م	جنوباً:	25 م
شرقـاً:	25 م	غربــاً:	25 م

معلومات إضافية

توجد اختلافات بين الصك والطبيعة في البيانات المساحية للعقار، وهي مبينة في الرفع المساحي المرفق

الرفع المساحي

صور إضافية

موقع العقار

أورا العقارية
Aura Real Estate

إنفاذ
Infath



31 تحديد العقار تقريبي والأصل ماتم ذكره في الصك

تغلق المزايدة على العقـــار 19 / 11 / 2026 م 04:14 مساء

وصف العقار

أرض سكنية بمساحة 625م²

النوع	أرض	المساحة م٢	625
رقم الصك	312508000188	الاستخدام	سكني
رقم المخطط	209	الحي	الورود
رقم القطعة	1084	شيك الدخول	5,000 ﷼
		رقم طلب التنفيذ	403094700074130

الحدود

شمالاً	شارع عرض 5م
جنوباً	قطعه رقم 1086
شرقاً	مواقف سيارات وشارع عرض 30م
غرباً	شارع عرض 5م

الأطوال

شمالاً:	25 م	جنوباً:	25 م
شرقـاً:	25 م	غربــاً:	25 م

معلومات إضافية

توجد اختلافات بين الصك والطبيعة في البيانات المساحية للعقار، وهي مبينة في الرفع المساحي المرفق

الرفع المساحي

صور إضافية

موقع العقار

أورا العقارية
Aura Real Estate

إنفاذ
Infath



32 تحديد العقار تقريبي والأصل ماتم ذكره في الصك

تغلق المزايدة على العقـــار 19 / 11 / 2026 م 04:16 مساء

وصف العقار

أرض سكنية بواجهة شرقية

النوع	أرض	المساحة م٢	625
رقم الصك	312511000117	الاستخدام	سكني
رقم المخطط	209	الحي	الورود
رقم القطعة	1090	شيك الدخول	5,000 ﷼
رقم طلب التنفيذ	403094700074202		

الحدود

شمالاً	قطعة رقم 1088
جنوباً	قطعة رقم 1092
شرقاً	مواقف سيارات وشارع عرض 30م
غرباً	قطعة رقم 1089

الأطوال

شمالاً:	25 م	جنوباً:	25 م
شرقـاً:	25 م	غربــاً:	25 م

معلومات إضافية

توجد اختلافات بين الصك والطبيعة في البيانات المساحية للعقار، وهي مبينة في الرفع المساحي المرفق

الرفع المساحي

صور إضافية

موقع العقار

أورا العقارية
Aura Real Estate

إنفاذ
Infath



33 تحديد العقار تقريبي والأصل ماتم ذكره في الصك

تغلق المزايدة على العقـــار 19 / 11 / 2026 م 04:18 مساء

وصف العقار

أرض سكنية بواجهة شرقية

النوع	أرض	المساحة م٢	630
رقم الصك	412503000804	الاستخدام	سكني
رقم المخطط	366	الحي	نجد
رقم القطعة	755	شيك الدخول	5,000 ﷼

رقم طلب التنفيذ 403094700074202

الحدود

شمالاً	قطعة رقم 753
جنوباً	قطعة رقم 757
شرقاً	شارع عرض 30م
غرباً	قطعة رقم 754

الأطوال

شمالاً: 30 م	جنوباً: 30 م
شرقـاً: 21 م	غربـاً: 21 م

معلومات إضافية

الرفع المساحي

صور إضافية

موقع العقار

أورا العقارية
Aura Real Estate

إنفاذ
Infath



34 تحديد العقار تقريبي والأصل ماتم ذكره في الصك

تغلق المزايدة على العقـــار 19 / 11 / 2026 م 04:20 مساء

وصف العقار

أرض سكنية على شارعين بمساحة 630م²

النوع	أرض	المساحة م٢	630
رقم الصك	312511000113	الاستخدام	سكني
رقم المخطط	366	الحي	نجد
رقم القطعة	759	شيك الدخول	5,000 ﷼
رقم طلب التنفيذ	4030947000074202		

الحدود

شمالاً	قطعة رقم 757
جنوباً	شارع عرض 20م
شرقاً	شارع عرض 30م
غرباً	قطعة رقم 758

الأطوال

شمالاً: 30 م	جنوباً: 30 م
شرقاً: 21 م	غربـاً: 21 م

معلومات إضافية

توجد اختلافات بين الصك والطبيعة في البيانات المساحية للعقار، وهي مبينة في الرفع المساحي المرفق

يوجد عامود كهرباء ضغط عالي خارج حدود العقار في الجهة الشرقية

الرفع المساحي

صور إضافية

موقع العقار

أورا العقارية
Aura Real Estate

إنفاذ
Infath



35 تحديد العقار تقريبي والأصل ماتم ذكره في الصك

تغلق المزايدة على العقـــار 19 / 11 / 2026 م 04:22 مساء

وصف العقار

أرض سكنية بواجهة غربية

مجاورة للقطعة رقم 772

النوع	أرض	المساحة م٢	630
رقم الصك	812510000111	الاستخدام	سكني
رقم المخطط	366	الحي	نجد
رقم القطعة	770	شيك الدخول	5,000 ﷼

رقم طلب التنفيذ 4030947000742 11

الحدود

شمالاً	قطعة رقم 768
جنوباً	قطعة رقم 772
شرقاً	قطعة رقم 771
غرباً	شارع عرض 20م

الأطوال

شمالاً: 30 م	جنوباً: 30 م
شرقاً: 21 م	غرباً: 21 م

معلومات إضافية

الرفع المساحي

صور إضافية

موقع العقار

أورا العقارية
Aura Real Estate

إنفاذ
Infath



36 تحديد العقار تقريبي والأصل ماتم ذكره في الصك

تغلق المزايدة على العقـــار 19 / 11 / 2026 م 04:24 مساء

وصف العقار

أرض سكنية بواجهة غربية

مجاورة للقطع رقم 770 - 774

النوع	أرض	المساحة م٢	630
رقم الصك	512502002470	الاستخدام	سكني
رقم المخطط	366	الحي	نجد
رقم القطعة	772	شيك الدخول	5,000 ﷼

رقم طلب التنفيذ 4030947000742O2

الحدود

شمالاً	قطعة رقم 770
جنوباً	قطعة رقم 774
شرقاً	قطعة رقم 773
غرباً	شارع عرض 20م

الأطوال

شمالاً: 30 م	جنوباً: 30 م
شرقـاً: 21 م	غربـاً: 21 م

معلومات إضافية

الرفع المساحي

صور إضافية

موقع العقار

أورا العقارية
Aura Real Estate

إنفاذ
Infath



37 تحديد العقار تقريبي والأصل ماتم ذكره في الصك

تغلق المزايدة على العقـــار 19 / 11 / 2026 م 04:26 مساء

وصف العقار

أرض سكنية بواجهة غربية

مجاورة للقطعة رقم 772

النوع	أرض	المساحة م٢	600	الحدود	
رقم الصك	712506001647	الاستخدام	سكني	شمالاً	قطعة رقم 772
رقم المخطط	366	الحي	نجد	جنوباً	قطعة رقم 776
رقم القطعة	774	شيك الدخول	5,000 ﷼	شرقاً	قطعة رقم 775
		رقم طلب التنفيذ	4030947000074211	غرباً	شارع عرض 20م

الأطوال

شمالاً: 30 م جنوباً: 30 م

شرقـاً: 20 م غربـاً: 20 م

معلومات إضافية

الرفع المساحي

صور إضافية

موقع العقار

أورا العقارية
Aura Real Estate

إنفاذ
Infath



38 تحديد العقار تقريبي والأصل ماتم ذكره في الصك

تغلق المزايدة على العقـــار 19 / 11 / 2026 م 04:28 مساء

وصف العقار

أرض سكنية بواجهة شرقية

ظهيرة للقطعة رقم 774

النوع	أرض	المساحة م٢	600
رقم الصك	212501001862	الاستخدام	سكني
رقم المخطط	366	الحي	نجد
رقم القطعة	775	شيك الدخول	5,000 ﷼

رقم طلب التنفيذ 403094700074130

الحدود

شمالاً	قطعه رقم 773
جنوباً	قطعه رقم 777
شرقاً	شارع عرض 30م
غرباً	قطعه رقم 774

الأطوال

شمالاً: 30 م	جنوباً: 30 م
شرقـاً: 20 م	غربـاً: 20 م

معلومات إضافية

الرفع المساحي

صور إضافية

موقع العقار

أورا العقارية
Aura Real Estate

إنفاذ
Infath



39 تحديد العقار تقريبي والأصل ماتم ذكره في الصك

تغلق المزايدة على العقـــار 19 / 11 / 2026 م 04:30 مساء

وصف العقار

أرض سكنية بواجهة غربية

النوع	أرض	المساحة م٢	625
رقم الصك	312504000339	الاستخدام	سكني
رقم المخطط	205	الحي	المصيف
رقم القطعة	25	شيك الدخول	5,000 ﷼
رقم طلب التنفيذ	403094700074130		

الحدود

شمالاً	قطعه رقم 23
جنوباً	قطعه رقم 27
شرقاً	قطعه رقم 26
غرباً	مواقف سيارات وشارع عرض 30م

الأطوال

شمالاً:	25 م	جنوباً:	25 م
شرقـاً:	25 م	غربــاً:	25 م

معلومات إضافية

توجد اختلافات بين الصك والطبيعة في البيانات المساحية للعقار، وهي مبينة في الرفع المساحي المرفق

الرفع المساحي

صور إضافية

موقع العقار

أورا العقارية
Aura Real Estate

إنفاذ
Infath



40 تحديد العقار تقريبي والأصل ماتم ذكره في الصك

تغلق المزايدة على العقـــار 19 / 11 / 2026 م 04:32 مساء

وصف العقار

أرض سكنية بواجهة غربية

النوع	أرض	المساحة م٢	675
رقم الصك	312504000358	الاستخدام	سكني
رقم المخطط	205	الحي	المصيف
رقم القطعة	134	شيك الدخول	5,000 ﷼
		رقم طلب التنفيذ	403094700074130

الحدود

شمالاً	قطعه رقم 132
جنوباً	قطعه رقم 136
شرقاً	قطعه رقم 135
غرباً	موقف سيارات وشارع 30م

الأطوال

شمالاً:	25 م	جنوباً:	25 م
شرقـاً:	27 م	غربـاً:	27 م

معلومات إضافية

توجد اختلافات بين الصك والطبيعة في البيانات المساحية للعقار، وهي مبينة في الرفع المساحي المرفق

الرفع المساحي

صور إضافية

موقع العقار

أورا العقارية
Aura Real Estate

إنفاذ
Infath

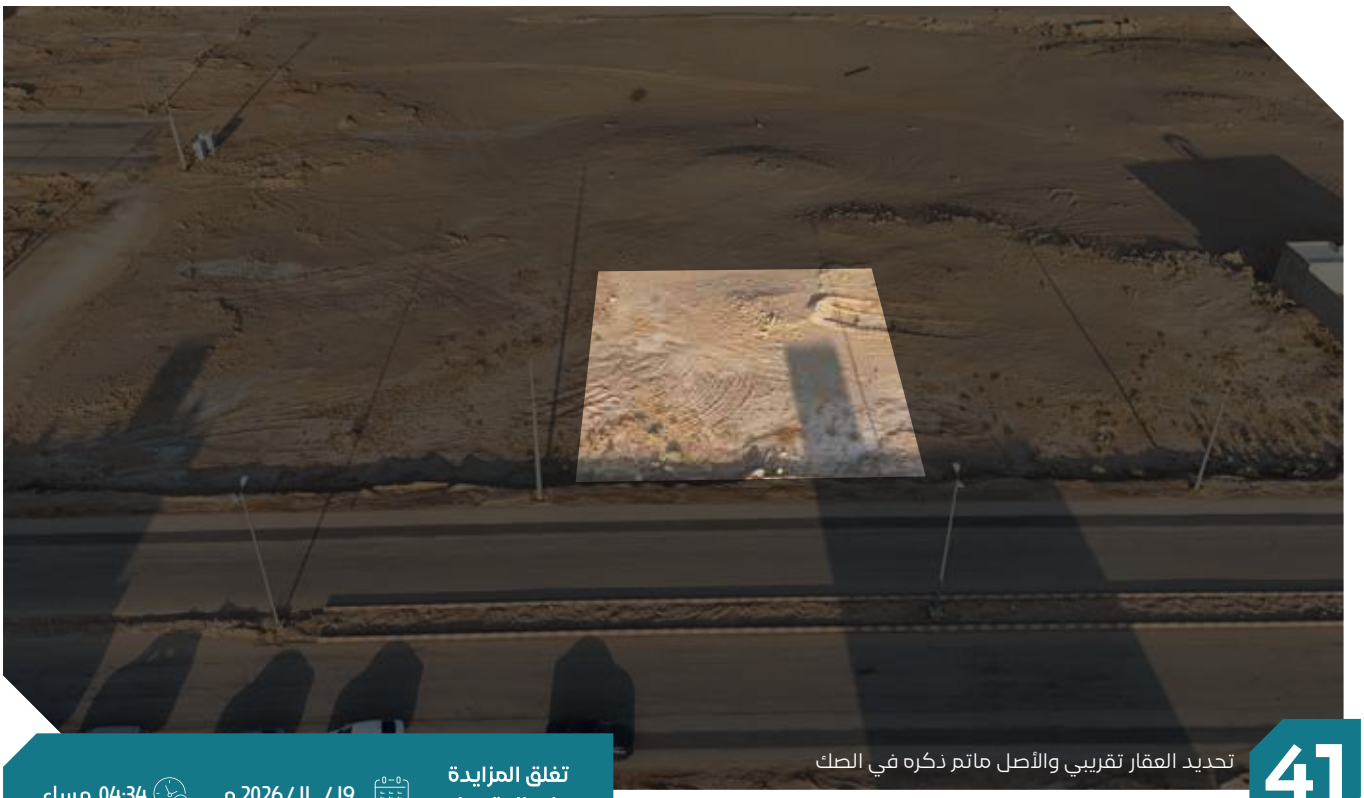

41 تحديد العقار تقريبي والأصل ماتم ذكره في الصك

تغلق المزايدة على العقـــار 19 / 11 / 2026 م 04:34 مساء

وصف العقار

أرض سكنية بواجهة شرقية

النوع	أرض	المساحة م٢	630
رقم الصك	612508000192	الاستخدام	سكني
رقم المخطط	366	الحي	نجد
رقم القطعة	539	شيك الدخول	5,000 ﷼

رقم طلب التنفيذ 4030947000074211

الحدود

شمالاً	قطعة رقم 537
جنوباً	ممر مشاة عرض 5م
شرقاً	شارع عرض 25م
غرباً	قطعة رقم 538

الأطوال

شمالاً: 30 م	جنوباً: 30 م
شرقـاً: 21 م	غربـاً: 21 م

معلومات إضافية

توجد اختلافات بين الصك والطبيعة في البيانات المساحية للعقار، وهي مبينة في الرفع المساحي المرفق

الممر الجنوبي غير مسفلت

الرفع المساحي

صور إضافية

موقع العقار

أورا العقارية
Aura Real Estate

إنفاذ
Infath



42 تحديد العقار تقريبي والأصل ماتم ذكره في الصك

تغلق المزايدة على العقـــار 19 / 11 / 2026 م 04:36 مساء

وصف العقار

أرض سكنية بواجهة شرقية

مجاورة للقطعة رقم 636

النوع	أرض	المساحة م٢	690
رقم الصك	312503000570	الاستخدام	سكني
رقم المخطط	366	الحي	نجد
رقم القطعة	637	شيك الدخول	5,000 ﷼

رقم طلب التنفيذ 403094700074130

الحدود

شمالاً	ممر مشاه عرض 8م
جنوباً	قطعه رقم 639
شرقاً	شارع عرض 20م
غرباً	قطعه رقم 636

الأطوال

شمالاً: 30 م جنوباً: 30 م

شرقـاً: 23 م غربـاً: 23 م

الرفع المساحي

صور إضافية

موقع العقار

معلومات إضافية

أورا العقارية Aura Real Estate

إنفاذ Infath



43 تحديد العقار تقريبي والأصل ماتم ذكره في الصك

تغلق المزايدة على العقـــار 19 / 11 / 2026 م 04:38 مساء

وصف العقار

أرض سكنية بواجهة غربية

مجاورة للقطعة رقم 637

النوع	أرض	المساحة م٢	690
رقم الصك	7125030000569	الاستخدام	سكني
رقم المخطط	366	الحي	نجد
رقم القطعة	636	شيك الدخول	5,000 ﷼

رقم طلب التنفيذ 4030947000074211

الحدود

شمالاً	ممر مشاة عرض 8م
جنوباً	قطعة رقم 638
شرقاً	قطعة رقم 637
غرباً	شارع عرض 25م

الأطوال

شمالاً: 30 م جنوباً: 30 م

شرقـاً: 23 م غربـاً: 23 م

معلومات إضافية

الرفع المساحي

صور إضافية

موقع العقار

أورا العقارية
Aura Real Estate

إنفاذ
Infath



44 تحديد العقار تقريبي والأصل ماتم ذكره في الصك

تغلق المزايدة على العقـــار 19 / 11 / 2026 م 04:40 مساء

وصف العقار

أرض سكنية بواجهة شمالية

النوع	أرض	المساحة م٢	600
رقم الصك	212504002932	الاستخدام	سكني
رقم المخطط	366	الحي	نجد
رقم القطعة	298	شيك الدخول	5,000 ﷼
رقم طلب التنفيذ	403094700074130		

الحدود

شمالاً	شارع عرض 20م
جنوباً	قطعه رقم 299
شرقاً	قطعه رقم 300
غرباً	قطعه رقم 296

الأطوال

شمالاً:	20 م	جنوباً:	20 م
شرقـاً:	30 م	غربـاً:	30 م

معلومات إضافية

توجد اختلافات بين الصك والطبيعة في البيانات المساحية للعقار، وهي مبينة في الرفع المساحي المرفق

الشارع غير مسفلت

الرفع المساحي

صور إضافية

موقع العقار

أورا العقارية
Aura Real Estate

إنفاذ
Infath

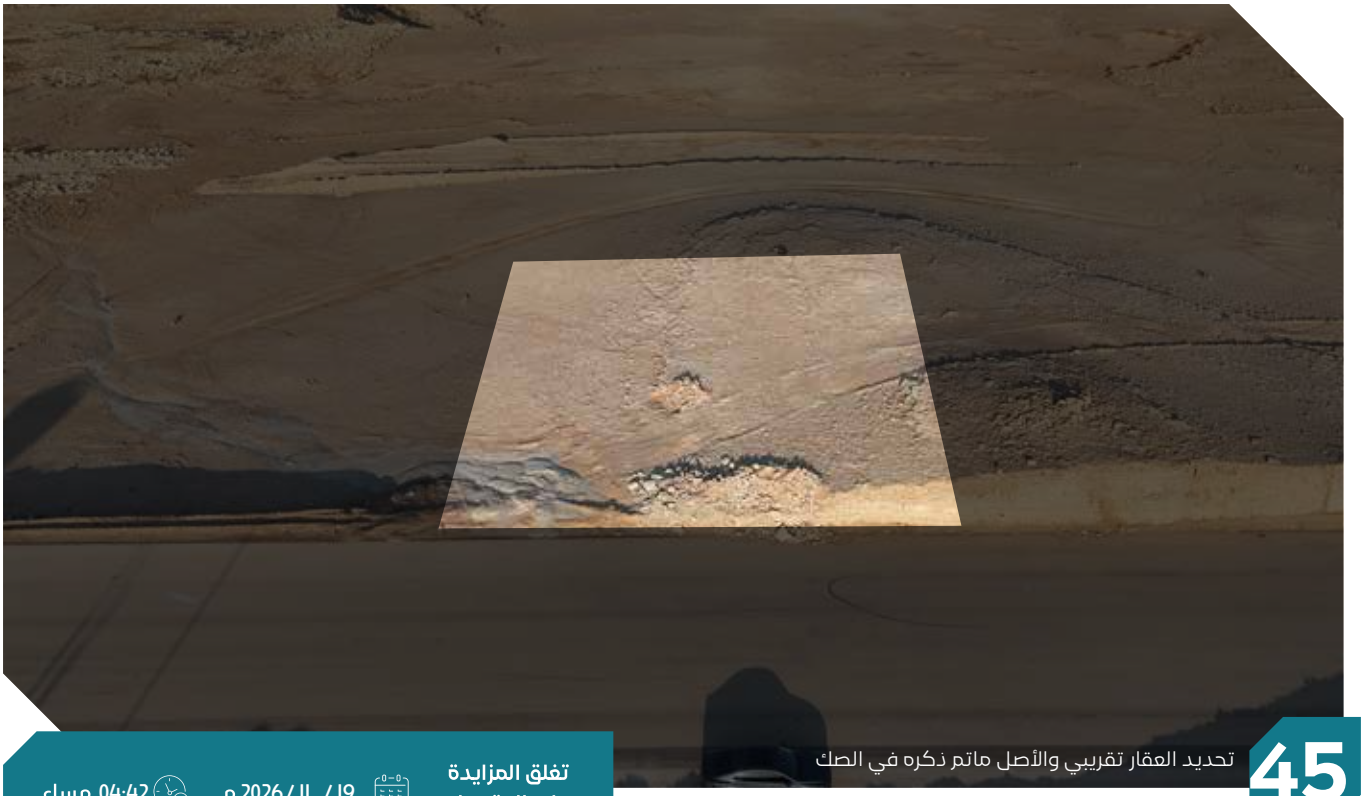

45 تحديد العقار تقريبي والأصل ماتم ذكره في الصك

تغلق المزايدة على العقـــار 19 / 11 / 2026 م 04:42 مساء

وصف العقار

أرض سكنية بواجهة شرقية

النوع	أرض	المساحة م٢	690
رقم الصك	2125111000118	الاستخدام	سكني
رقم المخطط	366	الحي	نجد
رقم القطعة	309	شيك الدخول	5,000 ﷼
رقم طلب التنفيذ	403094700074130		

الحدود

شمالاً	ممر مشاه عرض 8م
جنوباً	قطعه رقم 311
شرقاً	شارع عرض 20م
غرباً	قطعه رقم 308

الأطوال

شمالاً:	30 م	جنوباً:	30 م
شرقـاً:	23 م	غربــاً:	23 م

معلومات إضافية

توجد اختلافات بين الصك والطبيعة في البيانات المساحية للعقار، وهي مبينة في الرفع المساحي المرفق

الممر الشمالي غير مسفلت

الرفع المساحي

صور إضافية

موقع العقار

أورا العقارية
Aura Real Estate

إنفاذ
Infath



46 تحديد العقار تقريبي والأصل ماتم ذكره في الصك

تغلق المزايدة على العقـــار 19 / 11 / 2026 م 04:44 مساء

وصف العقار

أرض سكنية بواجهة شرقية

النوع	أرض	المساحة م٢	630
رقم الصك	712504002931	الاستخدام	سكني
رقم المخطط	366	الحي	نجد
رقم القطعة	469	شيك الدخول	5,000 ﷼

رقم طلب التنفيذ 4030947000074211

الحدود

شمالاً	قطعة رقم 467
جنوباً	قطعة رقم 471
شرقاً	شارع عرض 20م
غرباً	قطعة رقم 468

الأطوال

شمالاً: 30 م	جنوباً: 30 م
شرقاً: 21 م	غرباً: 21 م

معلومات إضافية

توجد اختلافات بين الصك والطبيعة في البيانات المساحية للعقار، وهي مبينة في الرفع المساحي المرفق

الشارع غير مسفلت

الرفع المساحي

صور إضافية

موقع العقار

أورا العقارية
Aura Real Estate

إنفاذ
Infath



47 تحديد العقار تقريبي والأصل ماتم ذكره في الصك

تغلق المزايدة على العقـــار 19 / 11 / 2026 م 04:46 مساء

وصف العقار

أرض سكنية بواجهة غربية

النوع	أرض	المساحة م٢	625
رقم الصك	6125010000991	الاستخدام	سكني
رقم المخطط	205	الحي	المصيف
رقم القطعة	1229	شيك الدخول	5,000 ﷼

رقم طلب التنفيذ 4030947000074211

الحدود

شمالاً	حديقة
جنوباً	قطعة رقم 1230
شرقاً	قطعة رقم 229
غرباً	شارع عرض 30م

الأطوال

شمالاً: 25 م	جنوباً: 25 م
شرقـاً: 25 م	غربــاً: 25 م

معلومات إضافية

توجد اختلافات بين الصك والطبيعة في البيانات المساحية للعقار، وهي مبينة في الرفع المساحي المرفق

الرفع المساحي

صور إضافية

موقع العقار

أورا العقارية
Aura Real Estate

إنفاذ
Infath



48 تحديد العقار تقريبي والأصل ماتم ذكره في الصك

تغلق المزايدة على العقـــار 19 / 11 / 2026 م 04:48 مساء

وصف العقار

أرض سكنية بواجهة جنوبية

النوع	أرض	المساحة م٢	625
رقم الصك	312504000870	الاستخدام	سكني
رقم المخطط	205 حي 3	الحي	---
رقم القطعة	230	شيك الدخول	5,000 ﷼
رقم طلب التنفيذ	403094700074130		

الحدود

شمالاً	قطعه رقم 229
جنوباً	شارع عرض 20م
شرقاً	قطعه رقم 232
غرباً	حديقة

الأطوال

شمالاً: 25 م	جنوباً: 25 م
شرقـاً: 25 م	غربـاً: 25 م

معلومات إضافية

توجد اختلافات بين الصك والطبيعة في البيانات المساحية للعقار، وهي مبينة في الرفع المساحي المرفق

الرفع المساحي

صور إضافية

موقع العقار

أورا العقارية
Aura Real Estate

إنفاذ
Infath



49 تحديد العقار تقريبي والأصل ماتم ذكره في الصك

تغلق المزايدة على العقـــار 19 / 11 / 2026 م 04:50 مساء

وصف العقار

أرض راس بلك سكني بمساحة 625 م²

النوع	أرض	المساحة م٢	625
رقم الصك	2125060016 43	الاستخدام	سكني
رقم المخطط	209	الحي	الورود
رقم القطعة	134	شيك الدخول	5,000 ﷼
رقم طلب التنفيذ	403094700074130		

الحدود

شمالاً	قطعه رقم 133
جنوباً	شارع مشاه عرض 5م
شرقاً	شارع عرض 20م
غرباً	شارع عرض 5 م

الأطوال

شمالاً: 25 م	جنوباً: 25 م
شرقـاً: 25 م	غربــاً: 25 م

معلومات إضافية

توجد اختلافات بين الصك والطبيعة في البيانات المساحية للعقار، وهي مبينة في الرفع المساحي المرفق

الشارع الجنوبي والغربي غير مسفلت

الرفع المساحي

صور إضافية

موقع العقار

أورا العقارية
Aura Real Estate

إنفاذ
Infath



50 تحديد العقار تقريبي والأصل ماتم ذكره في الصك

تغلق المزايدة على العقـــار 19 / 11 / 2026 م 04:52 مساء

وصف العقار

أرض سكنية بواجهة شرقية

مجاورة للقطع 428 -431

النوع	أرض	المساحة م٢	625
رقم الصك	212508000173	الاستخدام	سكني
رقم المخطط	205	الحي	المصيف
رقم القطعة	429	شيك الدخول	5,000 ﷼
رقم طلب التنفيذ	403094700074130		

الحدود

شمالاً	قطعه رقم 427
جنوباً	قطعه رقم 431
شرقاً	مواقف سيارات وشارع 30م
غرباً	قطعه رقم 428

الأطوال

شمالاً:	25 م	جنوباً:	25 م
شرقـاً:	25 م	غربــاً:	25 م

معلومات إضافية

توجد اختلافات بين الصك والطبيعة في البيانات المساحية للعقار، وهي مبينة في الرفع المساحي المرفق

الرفع المساحي

صور إضافية

موقع العقار

أورا العقارية
Aura Real Estate

إنفاذ
Infath



51 تحديد العقار تقريبي والأصل ماتم ذكره في الصك

تغلق المزايدة على العقـــار 19 / 11 / 2026 م 04:54 مساء

وصف العقار

أرض سكنية بواجهة غربية

مجاورة للقطع 429 -430

النوع	أرض	المساحة م٢	625
رقم الصك	312502002548	الاستخدام	سكني
رقم المخطط	205	الحي	المصيف
رقم القطعة	428	شيك الدخول	5,000 ﷼
رقم طلب التنفيذ	403094700074130		

الحدود

شمالاً	قطعه رقم 426
جنوباً	قطعه رقم 430
شرقاً	قطعه رقم 429
غرباً	شارع عرض 20م

الأطوال

شمالاً:	25 م	جنوباً:	25 م
شرقـاً:	25 م	غربــاً:	25 م

معلومات إضافية

توجد اختلافات بين الصك والطبيعة في البيانات المساحية للعقار، وهي مبينة في الرفع المساحي المرفق

الرفع المساحي

صور إضافية

موقع العقار

أورا العقارية
Aura Real Estate

إنفاذ
Infath



52 تحديد العقار تقريبي والأصل ماتم ذكره في الصك

تغلق المزايدة على العقـــار 19 / 11 / 2026 م 04:56 مساء

وصف العقار

أرض سكنية بواجهة غربية

مجاورة للقطع 428 - 431

النوع	أرض	المساحة م٢	625
رقم الصك	512504002934	الاستخدام	سكني
رقم المخطط	205	الحي	المصيف
رقم القطعة	430	شيك الدخول	5,000 ﷼
رقم طلب التنفيذ	403094700074202		

الحدود

شمالاً	قطعة رقم 428
جنوباً	قطعة رقم 432
شرقاً	قطعة رقم 431
غرباً	شارع عرض 20م

الأطوال

شمالاً:	25 م	جنوباً:	25 م
شرقـاً:	25 م	غربــاً:	25 م

معلومات إضافية

توجد اختلافات بين الصك والطبيعة في البيانات المساحية للعقار، وهي مبينة في الرفع المساحي المرفق

الرفع المساحي

صور إضافية

موقع العقار

أورا العقارية
Aura Real Estate

إنفاذ
Infath



53 تحديد العقار تقريبي والأصل ماتم ذكره في الصك

تغلق المزايدة على العقـــار 19 / 11 / 2026 م 04:58 مساء

وصف العقار

أرض سكنية بواجهة شرقية

مجاورة للقطع 429 - 430

النوع	أرض	المساحة م٢	625
رقم الصك	5125020024666	الاستخدام	سكني
رقم المخطط	205	الحي	المصيف
رقم القطعة	431	شيك الدخول	10,000 ﷼

رقم طلب التنفيذ 4030947000742O2

الحدود

شمالاً	قطعة رقم 429
جنوباً	قطعة رقم 433
شرقاً	شارع عرض 30م ومواقف سيارات
غرباً	قطعة رقم 430

الأطوال

شمالاً:	25 م	جنوباً:	25 م
شرقـاً:	25 م	غربـاً:	25 م

معلومات إضافية

توجد اختلافات بين الصك والطبيعة في البيانات المساحية للعقار، وهي مبينة في الرفع المساحي المرفق

الرفع المساحي

صور إضافية

موقع العقار

أورا العقارية
Aura Real Estate

إنفاذ
Infath



54 تحديد العقار تقريبي والأصل ماتم ذكره في الصك

تغلق المزايدة على العقـــار 19 / 11 / 2026 م 05:00 مساء

وصف العقار

أرض راس بلك سكني في الحلوة بحي المسميات بمساحة 750م²

النوع	أرض	المساحة م٢	750
رقم الصك	412502002506	الاستخدام	سكني
رقم المخطط	195	الحي	المسميات
رقم القطعة	1124	شيك الدخول	4,500 ﷼
رقم طلب التنفيذ	403094700074202		

الحدود

شمالاً	شارع عرض 20م
جنوباً	شارع عرض 10
شرقاً	قطعة رقم 1123
غرباً	شارع عرض 20م

الأطوال

شمالاً:	30 م	جنوباً:	30 م
شرقـاً:	25 م	غربــاً:	25 م

معلومات إضافية

توجد اختلافات بين الصك والطبيعة في البيانات المساحية للعقار، وهي مبينة في الرفع المساحي المرفق

الشوارع غير مسفلته

الرفع المساحي

صور إضافية

موقع العقار

أورا العقارية
Aura Real Estate

إنفاذ
Infath

شروط المشاركة في المزاد الإلكتروني

- التسجيل في منصة المزاد الإلكتروني.
- سداد مبلغ المشاركة بالقيمة المحددة لكل أصل عن طريق منصة المزاد الإلكتروني ويعتبر المبلغ جزءًا من الثمن لمن يرسو عليه المزاد ولا يحق له استرداده، وفي حالة رسو المزاد يتم سداد بقية المبلغ فور صدور فاتورة السداد وذلك خلال مدة التحصيل المعتمدة .
- عند رسو المزاد على المشتري، يتم سداد المبلغ شاملا قيمة السعي فورًا، وفي حال تعذر السداد خلال ثلاثة أيام عمل من تاريخ صدور محضر الترسية فيعاد البيع على حساب المشتري المتخلف عن السداد، ويتحمل المشتري المتخلف تكاليف إعادة البيع على حسابه وللمركز الحق في تمديد الفترة من ثلاثة أيام إلى عشرة أيام إذا دعت الحاجة.
- المعاينة للأصل خلال فترة الإعلان.
- يسقط خيار المجلس حال رسو المزاد.
- يلتزم من يرسو عليه المزاد بسداد مبلغ السعي ٢,٥ % من ثمن البيع شاملًا لضريبة القيمة المضافة .
- يلتزم المشتري بسداد ضريبة التصرفات العقارية بقيمة ٥ % من ثمن البيع وذلك خلال فترة التحصيل المحددة أعلاه.
- تم الإعلان بناءً على البيانات والمواصفات الواردة في وثيقة العقار ولا يتحمل المركز أدنى مسؤولية عن أي اختلاف في العقار على أرض الواقع عما هو مدون في الوثيقة .
- يتم البيع والإفراغ وفقًا لقواعد مركز الإسناد والتصفية «إنفاذ».

خطوات المشاركة في المزاد الألكتروني

1



تسجيل الدخول في المنصة الإلكترونية

2



إستعراض المزادات

3



سداد قيمة المشاركة في المزاد (قابلة للإسترداد)

4



إختيار مزاد (ركاز) والدخول للمشاركه

5



الفوز بالمزاد



امسح للدخول على المنصة الالكترونية

تمت الموافقة على إقامة المزاد العقاري من قبل الهيئة العامة للعقار برقم: 9007

أورا العقارية
Aura Real Estate

إنفاذ
Infath

أورا العقارية

Aura Real Estate

يقام المزاد



الثلاثاء 17 - 19 نوفمبر 2026م



إنفاذ للمزادات



01:00 مساءً - 05:00 مساءً

للتواصل والاستفسار

053 400 3473

055 472 2209

054 212 8747